

# galicia

## RAIL PASS

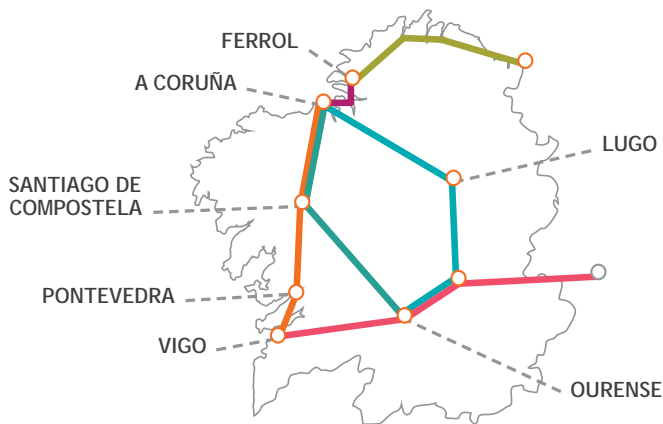


[www.turismo.gal](http://www.turismo.gal)

**renfe**



**XUNTA  
DE GALICIA**



El GALICIA RAIL PASS te permitirá utilizar los trenes de servicio regional, media distancia convencional, larga distancia y Avant de la red de RENFE en Galicia cuantas veces quieras durante tres días. A lo largo del año podrás hacerlo en fines de semana (de viernes a domingo), puentes y festivos; y en la temporada de verano (entre el 1 de Junio y el 30 de Septiembre, ambos inclusive), podrás utilizarlo cualquier día de la semana. Este bono tiene carácter personal -por lo que no se puede ceder su uso- y su periodo de validez es de 3 días. El GALICIA RAIL PASS lo podrán adquirir todos aquellos peregrinos que lleguen a Santiago y obtengan la "Compostela", así como todos los turistas que lleguen a Galicia en tren de largo recorrido. También podrán disfrutarlo aquellos que adquieran un billete para cualquiera de los Trenes Turísticos de Galicia (más información en [www.turismo.gal](http://www.turismo.gal)). Con este bono podrás beneficiarte de precios reducidos y/o entradas gratuitas a los museos más destacados de las siete principales ciudades gallegas. Podrás adquirir tu bono en los puntos de venta de las estaciones de RENFE. Este verano sube al tren, olvídate del coche y disfruta Galicia. Más información sobre la política comercial de RENFE en [www.renfe.es](http://www.renfe.es)

O GALICIA RAIL PASS permitirache utilizar os trens de servizo rexional, media distancia convencional, longa distancia e Avant da rede de RENFE en Galicia cantas veces queiras durante tres días. Ao longo do ano poderás facelo en fins de semana (de venres a domingo), pontes e festivos; e na tempada de verán (entre o 1 de Xuño e o 30 de Setembro, ambos inclusive), poderás utilizalo calquera día da semana. Este bono ten carácter persoal - polo que non se pode ceder o seu uso- e o seu periodo de validez é de 3 días. O GALICIA RAIL PASS o poderán adquirir todos aqueles peregrinos que cheguen a Santiago e obteñan a "Compostela", así como todos os turistas que cheguen a Galicia en tren de longo percorrido. Tamén poderán disfrutalo aqueles que adquieran un billete para calquera dos Trens Turísticos de Galicia (máis información en [www.turismo.gal](http://www.turismo.gal)).

Con este bono poderás beneficiarte de prezos reducidos e/ou entradas gratuitas aos museos máis salientables das sete principais cidades galegas.

Poderás adquirir o teu bono nos puntos de venda das estacións de RENFE. Este verán sube ao tren, esquece o coche e disfruta Galicia.

Máis información sobre la política comercial de RENFE en [www.renfe.es](http://www.renfe.es)

*The GALICIA RAIL PASS lets you use regional, conventional middle-distance, long distance and Avant trains on the RENFE network in Galicia as often as you like during 3 days. Throughout the year you can do it on weekends (Friday to Sunday), bank and ordinary holidays; and in the summer season (between June 1 and September 30, both inclusive) you can use it any day of the week. This voucher is personal - so you cannot transfer its use - and its validity period is 3 days. The GALICIA RAIL PASS can be bought by all those pilgrims arriving in Santiago to obtain the "Compostela" as well as all tourists arriving in Galicia on a long distance train. It can also be enjoyed by those who purchase a ticket for any of the Tourist Trains of Galicia (more information on [www.turismo.gal](http://www.turismo.gal)).*

*With this voucher you can take advantage of discount prices and/or free entrance to the most important museums of the seven main Galician cities. You can purchase your voucher at points of sale at railway stations. This summer board a train, forget the car and enjoy Galicia. Further information about RENFE trade policy in [www.renfe.es](http://www.renfe.es)*



Adulto  
Adulto  
Adult



Niño  
Neno  
Child



Validez  
Validez  
Validity



TURISMO DE GALICIA y RENFE te ofrecen este verano la oportunidad de descubrir nuevos paisajes, paseando por las villas y las ciudades gallegas.

Podrás recorrer los litorales de las Rías Altas, de la Mariña de Lugo, de las Rías Baixas y asomarte a las tierras del interior, surcadas por los ríos Miño y Sil, salpicadas de viñedos en sus laderas. Ciudades históricas como Lugo, Ourense, Pontevedra o Santiago, ideales para pasear; Vigo o A Coruña, extraordinarias para gozar de sus playas; o el Ferrol de la Ilustración. Sólo tendrás que bajar del tren y caminar. Olvidate del coche y disfruta Galicia de una manera diferente a través del bono Galicia Rail Pass.

TURISMO DE GALICIA e RENFE ofrecen este verán a oportunidade de descubrir novas paisaxes, paseando polas vilas e as cidades galegas.

Poderás percorrer os litorais das Rías Altas, da Mariña de Lugo, das Rías Baixas e asomarte ás terras do interior, surcadas polos ríos Miño e Sil, salpicadas de viñedos nas súas abas. Cidades históricas como Lugo, Ourense, Pontevedra ou Santiago, ideais para pasear; Vigo ou A Coruña, extraordinarias para gozar das súas praias; ou o Ferrol da Ilustración. Só terás que baixar do tren e camiñar. Esquece o coche e disfruta Galicia dunha maneira diferente a través do bono Galicia Rail Pass.

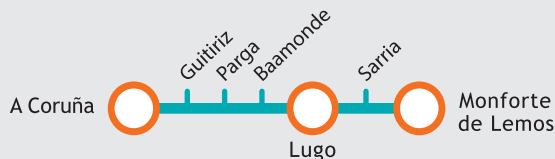
*Tourism of Galicia and Renfe offer you this summer the opportunity to discover new landscapes, wandering the Galician towns and cities.*

*You can roam through the coast of the Rías Altas, Mariña de Lugo, and Rías Baixas and head out to the interior lands, crisscrossed by the Miño and Sil rivers, dotted with vineyards on its' slopes. Historic cities like Lugo, Ourense, Pontevedra or Santiago, ideal for walking; Vigo and A Coruña, offer extraordinary beaches to be enjoyed, or "Ferrol of Enlightenment". Forget the car and enjoy Galicia in a different way through the Galicia Rail Pass voucher.*

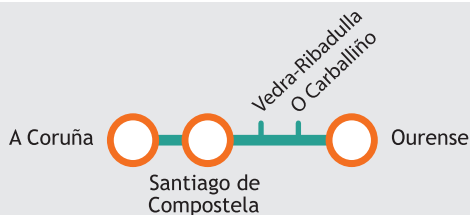
## LÍNEA LIÑA LINE 1



## LÍNEA LIÑA LINE 2



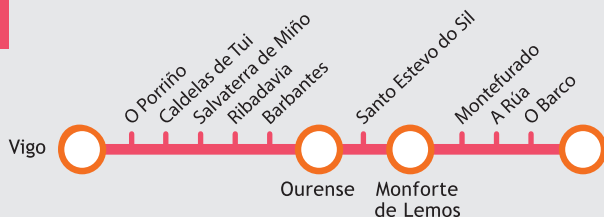
## LÍNEA LIÑA LINE 3



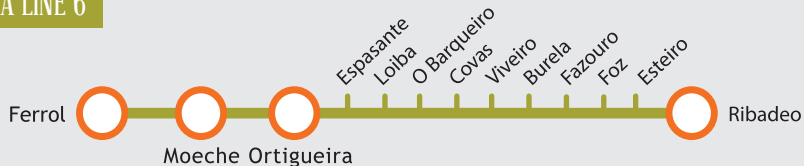
## LÍNEA LIÑA LINE 4



## LÍNEA LIÑA LINE 5



## LÍNEA LIÑA LINE 6



# A CORUÑA · FERROL





## ESTACIÓN A CORUÑA STATION

Es la “ciudad de cristal”, así conocida por sus edificios con galerías de la Avenida de la Marina. Su centro monumental te sorprenderá por las dimensiones de la Praza de María Pita y la Casa Consistorial, por sus iglesias escondidas, como la de Santiago o la de Santa María do Campo, o por el aire romántico del Jardín de San Carlos.

Para los más activos, tenéis por delante el Paseo Marítimo más largo de Europa, que os llevará además por varios de los edificios más emblemáticos de la ciudad, como el Castillo de San Antón (Museo Arqueológico), la Torre de Hércules (único faro de origen romano aún en funcionamiento y Patrimonio de la Humanidad), el Aquarium Finisterrae, la Domus -del arquitecto japonés Arhasta Isozaki- o el monumento del Millenium. En este recorrido podréis disfrutar también de las playas de la ciudad.

É a “cidade de cristal”, así coñecida polos seus edificios con galerías da Avenida da Mariña. O seu centro monumental sorprenderache polas dimensións da Praza de María Pita e a Casa do Concello, polas súas igrexas escondidas, como a de Santiago ou a de Santa María do Campo, ou polo aire romántico do Xardín de San Carlos.

Para os máis activos, tendes por diante o Paseo Marítimo máis longo de Europa, que vos levará ademais por varios dos edificios máis emblemáticos da cidade, como o Castelo de San Antón (Museo Arqueolóxico), a Torre de Hércules (único faro de orixe romana aínda en funcionamento e Patrimonio da Humanidade), o Aquarium Finisterrae, a Domus -do arquitecto xaponés Arata Isozaki- ou o monumento do Millenium. Neste percorrido poderedes gozar tamén das praias da cidade.

*A Coruña is known as the “City of Glass” after the buildings with balconies covered in glass on Avenida da Mariña. Its monumental centre will leave you in awe due to the large Praza de María Pita, the main square, and the Town Hall building, its hidden churches, such as the churches of Santiago or Santa María do Campo, or the Romantic ambience of the San Carlos Garden.*

*More active travellers can enjoy the longest seafront promenade in Europe, which also leads to some of the city's most emblematic buildings, namely San Antón Castle (Archaeology Museum), the Tower of Hercules lighthouse (the only Roman lighthouse still in use and a World Heritage site), the Finisterrae Aquarium, the Domus designed by the Japanese architect Arata Isozaki or the Millennium Obelisk. On this route you can also enjoy the city's beaches.*

DISTANCIA A PIE: 2.200m. | DISTANCIA A PÉ: 2.200m. | METRES AWAY: 2.200m.

## ESTACIÓN O BURGO · SANTIAGO STATION



Desde su apeadero podrás pasear a orillas de la Ría de O Burgo, y conocer el antiguo puente medieval reconstruido, paso de peregrinos camino de Compostela. También verás la iglesia románica de Santiago y su ábside semicircular.

Dende o seu apeadeiro poderás pasear á beira da Ría do Burgo, e coñecer a antiga ponte medieval reconstruída, paso de peregrinos camiño de Compostela. Tamén verás a igrexa románica de Santiago e a súa ábsida semicircular.

*From the station you can walk along the banks of the O Burgo Estuary and discover the old, rebuilt medieval bridge, a crossing point for pilgrims on their way to Santiago de Compostela. You will also come across the Roman church of Santiago with its semi-circular apse.*

DISTANCIA A PIE: 500m. | DISTANCIA A PÉ: 500m. | METRES AWAY: 500m.

## ESTACIÓN CAMBRE STATION



Aquí podrás visitar una de las joyas de la arquitectura románica de Galicia, la iglesia de Santa María de Cambre, situada en el centro de la localidad. La jornada la puedes completar recorriendo el sendero PR-G 17 que, de forma circular, te llevará por los alrededores de la población.

Aquí poderás visitar unha das xoias da arquitectura románica de Galicia, a igrexa de Santa María de Cambre, situada no centro da localidade. A xornada pódela completar percorrendo o sendeiro PR-G 17 que, de forma circular, te levará polos arredores da poboación.

*Here you can visit one of the jewels of Roman architecture in Galicia: the church of Santa María de Cambre, located in the centre of the town. Round off the day by taking the circular PR-G 17 path that passes through the outskirts of the town.*

DISTANCIA A PIE: 650m. | DISTANCIA A PÉ: 650m. | METRES AWAY: 650m.



## ESTACIÓN **BETANZOS** STATION

Betanzos, antigua capital del reino de Galicia, conserva un importante centro histórico con las iglesias góticas de San Francisco, Santa María do Azougue y Santiago, restos de la muralla -cuyo origen se remonta al s. XIII-, el Museo das Mariñas, etc.

En agosto tiene lugar una de las fiestas gallegas más multitudinarias, la Fiesta de San Roque, cuando se suelta el mayor globo de papel del mundo y se celebra la popular romería de Os Caneiros.

Es famosa en la comarca la "tortilla de Betanzos", en la que el huevo apenas se bate, quedando crudo en el interior.

Betanzos, antiga capital do reino de Galicia, conserva un importante centro histórico coas igrexas góticas de San Francisco, Santa María do Azougue e Santiago, restos da muralla -cuxa orixe remóntase ao s. XIII-, o Museo das Mariñas, etc.

En agosto ten lugar unha das festas galegas máis multitudinarias, a Festa de San Roque, cando se solta o maior globo de papel do mundo e se celebra a popular romaría dos Caneiros.

É famosa na bisbarra a "tortilla de Betanzos", na que o ovo apenas se bate, quedando cru no interior.

*Betanzos, the capital of the ancient kingdom of Galicia, conserves an important historic centre with the Gothic churches of San Francisco, Santa María do Azougue and Santiago, the remains of the old wall, which dates back to the 13th century, the As Mariñas Museum, etc.*

*One of Galicia's most popular festivities takes place in August, the Feast of San Roque, when the world's largest paper balloon is launched and there is a popular "Os Caneiros" riverside pilgrimage.*

*A famous local dish is "Betanzos omelette", in which the egg is beaten very lightly, leaving the egg uncooked on the inside.*

DISTANCIA A PIE: 300m. | DISTANCIA A PÉ: 300m. | METRES AWAY: 300m.





## ESTACIÓN MIÑO STATION



Si te apetece un día de playa, aquí tienes tu estación, ya que te permitirá acercarte hasta uno de los arenales más populares, la Playa Grande de Miño, con su cordón dunar.

Se che apetece un día de praia, aquí tes a túa estación, xa que te permitirá achegarte ata un dos areais máis populares, a Praia Grande de Miño, co seu cordón de dunas.

*If you fancy a day at the beach, this is the station for you because it is located very near to one of the most popular beaches, Praia Grande de Miño, famous for its ridge of sand dunes.*

**DISTANCIA A PIE: 800m. | DISTANCIA A PÉ: 800m. | METRES AWAY: 800m.**

## ESTACIÓN PERBES STATION



Aquí también tienes la oportunidad de bajar del tren y disfrutar de las playas cercanas, y si te interesa el arte, de paso podrás conocer la iglesia prerrománica de San Xoán de Vilanova.

Aquí tamén tes a oportunidade de baixar do tren e gozar das praias próximas, e se che interesa a arte, de paso poderás coñecer a igrexa prerrománica de San Xoán de Vilanova.

*Here you can also get off the train and enjoy the nearby beaches. If art is your thing, make the most of the stop to visit the pre-Roman church of San Xoán de Vilanova.*

**DISTANCIA A PIE: 1.500m. | DISTANCIA A PÉ: 1.500m. | METRES AWAY: 1.500m.**



## ESTACIÓN PONTEDEUME STATION

- Una localidad histórica a orillas del río Eume, que podrás cruzar por su puente medieval. En su centro monumental y cerca del torreón de la antigua y poderosa familia de los Andrade tiene lugar el “feirón” (mercado) todos los sábados.

Unha localidade histórica a beiras do río Eume, que poderás cruzar pola súa ponte medieval. No seu centro monumental e próximo ao torreón da antiga e poderosa familia dos Andrade ten lugar o feirón todos os sábados.

*A historic town on the banks of the river Eume, which you can cross by taking the medieval bridge. Ever Saturday, the “feirón” (big market) is held in its monumental centre near the tower of the old and powerful Andrade family.*

- DISTANCIA A PIE: 800m. | DISTANCIA A PÉ: 800m. | METRES AWAY: 800m.



## ESTACIÓN CABANAS STATION

- ¿Un apeadero a pie de playa? Aquí lo vas a encontrar, prácticamente nada más bajar del tren podrás quitarte las sandalias y extender la toalla en el arenal de A Magdalena.

Un apeadeiro a pe de praia? Aquí o vas atopar, practicamente nada máis baixar do tren poderás quitar as sandalias e estender a toalla no areal da Magdalena.

*A station next to the beach? You'll find one in Cabanas. When you get off the train, you can virtually take off your sandals and roll out your towel on the sandy A Magdalena beach.*

- DISTANCIA A PIE: 200m. | DISTANCIA A PÉ: 200m. | METRES AWAY: 200m.

## ESTACIÓN FERROL STATION



La denominada “ciudad departamental”, por ser sede de la demarcación marítima del Cantábrico, cuenta con el histórico barrio de A Magdalena, fruto de las ideas racionalistas del s. XVIII. Vale la pena una visita al Arsenal y a Exponav, su museo naval. Si tienes tiempo puedes acercarte, no a pie, al Castillo de San Felipe que, junto con el Castillo de la Palma y una red de baterías a lo largo de la costa, defendía la entrada a la ría de Ferrol.

A denominada “cidade departamental”, por ser sede da demarcación marítima do Cantábrico, conta co histórico barrio da Magdalena, froito das ideas racionalistas do s. XVIII. Paga a pena unha visita ao Arsenal e a Exponav, o seu museo naval. Se tes tempo podes achegarte, non a pe, ao Castelo de San Felipe que, xunto co Castelo da Palma e unha rede de baterías ao longo da costa, defendía a entrada á ría de Ferrol.

*The so-called “departmental city”, since the Cantabrian Maritime Command of the Spanish Navy has its headquarters in the city, boasts the historic district of A Magdalena, built in the Rationalist style of the 18th century. It is worth visiting the Arsenal and Exponav, the town’s naval museum. If you have time you can also visit San Felipe Castle (but not by foot), which, together with the La Palma Castle and a network of coastal batteries, which defended the entrance to the Ferrol estuary.*

DISTANCIA A PIE: 150m. | DISTANCIA A PÉ: 150m. | METRES AWAY: 150m.



A CORUÑA · LUGO · MONFORTE DE LEMOS



## ESTACIÓN A CORUÑA STATION



Ver Línea

Ver Liña

See Line



“A CORUÑA · FERROL”.

## ESTACIÓN GUITIRIZ STATION



¿Te apetece pasar un día de relax o jugar al golf? Podrás bajar en Guitiriz y acercarte hasta el balneario y disfrutar de sus instalaciones o darle a los palos en un campo de 9 hoyos en plena naturaleza.

Si lo prefieres puedes seguir la ruta de senderismo de “Sete Muíños”, que te llevará hasta el área recreativa donde podrás refrescarte en el río o seguir para conocer los antiguos molinos.

Apetéceche pasar un día de relax ou xogar ao golf? Poderás baixar en Guitiriz e achegarte ata o balneario e gozar das súas instalacións ou darlle aos paus nun campo de 9 buratos en plena natureza.

Se o prefires podes seguir a ruta de sendeirismo de Sete Muíños, que te levará ata a área recreativa onde poderás refrescarte no río ou seguir para coñecer os antigos muíños.

*Do you fancy spending a day relaxing or playing golf? You can get off at Guitiriz station and visit the spa and enjoy its facilities or play some golf on a 9-hole course surrounded by nature.*

*Alternatively, if you wish, you can follow the Sete Muíños (Seven Mills) hiking route that will take you to a recreational area where you can take a refreshing dip in the river or continue to the old water mills.*

DISTANCIA A PIE: 1.000m. | DISTANCIA A PÉ: 1.000m. | METRES AWAY: 1.000m.



## ESTACIÓN PARGA STATION

Para refrescarte de los calores del verano, puedes bajar en Parga, bañarte en el río y descansar en el área recreativa. Para completar el día puedes acercarte a conocer la iglesia románica de Santo Estevo.

Para refrescarte das calores do verán, podes baixar en Parga, bañarte no río e descansar na área recreativa. Para completar o día podes achegarte a coñecer a igrexa románica de Santo Estevo.

*Beat the heat of summer and get off at Parga, bathe in the river and rest in the recreational area. You can round the day off by visiting the Roman church of Santo Estevo.*

DISTANCIA A PIE: 400m. | DISTANCIA A PÉ: 400m. | METRES AWAY: 400m.



## ESTACIÓN BAAMONDE STATION

Junto a su iglesia románica verás un antiguo castaño centenario que se encuentra recogido en el Catálogo de Árboles Singulares de Galicia. En el interior de dicha iglesia hay una capilla dedicada a la Virgen del Rosario.

Xunto á súa igrexa románica verás un antigo castaño centenario que se atopa recollido no Catálogo de Árbores Senlleiras de Galicia. No interior da devandita igrexa hai unha capela dedicada á Virxe do Rosario.

*Next to the Roman church stands a hundred-year-old chestnut tree that is listed in the catalogue of unique trees of Galicia. The church boasts a chapel dedicated to the Virgin of the Rosary ("Virxe do Rosario").*

DISTANCIA A PIE: 250m. | DISTANCIA A PÉ: 250m. | METRES AWAY: 250m.

## ESTACIÓN LUGO STATION



■ Ciudad bimilenaria, fundada en la época romana -de la que conserva su muralla, casi íntegra, de más de dos kilómetros de longitud, declarada Patrimonio de la Humanidad en el año 2000-. En tu recorrido por el centro histórico no olvides visitar la Catedral, la única que conserva el coro en el centro de la nave principal y el Museo Provincial -con mosaicos romanos, joyas de oro de la época “castrexa”, cerámica de Sargadelos, etc.-.

Cidade bimilenaria, fundada na época romana -da que conserva a súa muralla, case íntegra, de máis de dous kilómetros de lonxitude, declarada Patrimonio da Humanidade no ano 2000-. No teu percorrido polo centro histórico non esquezas visitar a Catedral, a única que conserva o coro no centro da nave principal e o Museo Provincial -con mosaicos romanos, xoias de ouro da época castrexa, cerámica de Sargadelos, etc.-.

*This two-thousand-year-old city was founded by the Romans and still conserves the old Roman wall, which remains almost intact. Stretching for more than 2 km, it was declared a World Heritage site in 2000. On your journey through the historic centre make sure you visit the Cathedral, which is the only one to conserve the choir stalls in the centre of the main nave, and the Provincial Museum - with Roman mosaics, gold jewellery from the period of “Castros” culture, ceramics from Sargadelos, etc.*

■ DISTANCIA A PIE: 400m. | DISTANCIA A PÉ: 400m. | METRES AWAY: 400m.







## ESTACIÓN SARRIA STATION

Importante villa en el Camino Francés a Santiago. Si te animas a seguir la senda de los peregrinos, desde aquí podrás obtener la “Compostela”, el certificado que acreditará que has hecho los últimos 100 kilómetros del Camino a pie, guiado por motivos espirituales. La población cuenta con un interesante centro histórico en el entorno de la Iglesia de San Salvador y del convento mercedario.

Otra opción es dejarte tentar por las tiendas de anticuarios de la localidad.

Importante vila no Camiño Francés a Santiago. Se te animas a seguir a senda dos peregrinos, dende aquí poderás obter a “Compostela”, o certificado que acreditará que fixeches os últimos 100 kilómetros do Camiño a pe, guiado por motivos espirituais. A poboación conta cun interesante centro histórico na contorna da Igrexa de San Salvador e do convento mercedario. Outra opción é deixarte tentar polas tendas de anticuarios da localidade.

*This is an important town on the French Route to Santiago. If you are up it, follow the path used by pilgrims. Here you can obtain the “Compostela”, a certificate accrediting that you have completed the last 100 km of the Santiago Way on foot, guided by spiritual values or faith. The town has an interesting historic centre around the church of San Salvador and the Mercedarian convent.*

*Another option is to let temptation get the better of you at the local antique stores.*

**DISTANCIA A PIE:** 800m. | **DISTANCIA A PÉ:** 800m. | **METRES AWAY:** 800m.





## ESTACIÓN MONFORTE DE LEMOS STATION



Nudo ferroviario de Galicia, te va a permitir conocer su antiguo burgo al pie de la colina donde se yergue la torre del homenaje de la antigua fortaleza de los Condes de Lemos, así como el Monasterio de San Vicenzo do Pino, transformado en Parador. También merece la pena la visita al Colegio de los Padres Escolapios, en cuyo interior se conservan varios cuadros del Greco y de Andrea del Sarto, o el cercano Museo de las Clarisas. Si eres amante del vino o te interesa el mundo de la enología, acércate al Centro de Interpretación do Viño da Ribeira Sacra, situado en un edificio histórico del s. XVIII rehabilitado para dar cabida a este espacio plural que pretende integrar al visitante en los elementos naturales de la Ribeira Sacra.


Nó ferroviario de Galicia, vaiche permitir coñecer o seu antigo burgo ao pe do outeiro onde se ergue a torre da homenaxe da antiga fortaleza dos Condes de Lemos, así como o Mosteiro de San Vicenzo do Pino, transformado en Parador. Tamén paga a pena a visita ao Colexio dos Padres Escolapios, en cuxo interior se conservan varios cadros do Greco e de Andrea del Sarto, ou o próximo Museo das Clarisas. Se es amante do viño ou che interesa o mundo da enoloxía, achégate ao Centro de Interpretación do Viño da Ribeira Sacra, situado nun edificio histórico do s. XVIII rehabilitado para dar cabida a este espazo plural que pretende integrar ao visitante nos elementos naturais da Ribeira Sacra.

*Monforte de Lemos is the railway hub of Galicia. Here, you can discover the old town at the foot of the hill where the keep of the old Condes de Lemos fortress stands, as well as the San Vicenzo do Pino Monastery, which has been converted into a Parador (state-owned hotel). It is also worth visiting the College of Piarist Fathers ("Colexio dos Padres Escolapios"), which has various paintings by El Greco and Andrea del Sarto, or the nearby As Clarisas Museum. Wine lovers interested in the world of wine can visit the Ribeira Sacra Wine Centre, which occupies a restored historical 18th-century building. The Centre provides visitors with information about the elements of natural scenery in the Ribeira Sacra area.*

DISTANCIA A PIE: 1.300m. | DISTANCIA A PÉ: 1.300m. | METRES AWAY: 1.300m.



A CORUÑA · SANTIAGO · OURENSE



# ESTACIÓN A CORUÑA STATION



Ver Línea

Ver Líña

See Line



“A CORUÑA · FERROL”.





## ESTACIÓN SANTIAGO DE COMPOSTELA STATION

Capital de Galicia, meta de miles de peregrinos y ciudad Patrimonio de la Humanidad. En su centro histórico además de monumentos de distintos estilos, podrás gozar de la gastronomía gallega en cualquiera de sus numerosos restaurantes o disfrutar de las terrazas de sus bares y cafeterías. No te marches de la ciudad sin acercarte a la Alameda para fotografiarte con el incomparable marco de la figura de la Catedral a tus espaldas.

Capital de Galicia, meta de miles de peregrinos e cidade Patrimonio da Humanidade. No seu centro histórico ademais de monumentos de distintos estilos, poderás gozar da gastronomía galega en calquera dos seus numerosos restaurantes ou nas terrazas dos seus bares e cafeterías.

Non marches da cidade sen achegarte á Alameda para fotografarte co incomparable marco da figura da Catedral ás túas costas.

*Santiago is the capital of Galicia, the destination of thousands of pilgrims and a World Heritage city. In the historic centre, in addition to the monuments of different styles you can savour Galician cuisine at any of the many restaurants or enjoy the terraces of its bars and cafes.*

*Do not leave Santiago without visiting the Alameda to have your photograph taken against the unbeatable backdrop of the Cathedral.*

DISTANCIA A PIE: 600m. | DISTANCIA A PÉ: 600m. | METRES AWAY: 600m.



## ESTACIÓN VEDRA - RIBADULLA STATION



Una oportunidad para conocer los jardines del Pazo de Santa Cruz de Ribadulla, incluido en la "Ruta de la Camelia", e ideal para encontrar un poco de frescor en los días de verano gracias a su vegetación abundante, al rumor de la cascada del río que lo cruza y a las zonas de umbría.

Unha oportunidade para coñecer os xardíns do Pazo de Santa Cruz de Ribadulla, incluído na "Ruta da Camelia", e ideal para atopar un pouco de frescor nos días de verán grazas á súa vexetación abundante, ao rumor da ferverza do río que o cruza e ás zonas avésedas.

*An opportunity to discover the gardens of Pazo de Santa Cruz de Ribadulla, included in the "Camellia Route", an ideal place to find a little freshness on hot days in summer thanks to its abundant vegetation, the soft murmur of the waterfall on the river that passes through the grounds and the shaded areas.*

DISTANCIA A PIE: 1.100m. | DISTANCIA A PÉ: 1.100m. | METRES AWAY: 1.100m.





## ESTACIÓN O CARBALLIÑO STATION

Un paseo por su parque municipal a orillas del Arenteiro te llevará hasta antiguos molinos aún en funcionamiento o al Gran Balneario, donde podrás recibir un tratamiento termal. Si tu visita te coincide en el segundo fin de semana de agosto, únete a las miles de personas que asisten a la Fiesta del Pulpo, ya que hay quien dice que las mejores “pulpeiras” son las de esta comarca. No dejes de visitar también el Templo de la Vera Cruz, de finales de los años cuarenta, obra del arquitecto gallego Antonio Palacios, que mezcla distintos estilos arquitectónicos -como el románico y el gótico-.

Un paseo polo seu parque municipal ás beiras do Arenteiro te levará ata antigos muíños aínda en funcionamento ou ao Gran Balneario, onde poderás recibir un tratamento termal. Se a túa visita coincide coa segunda fin de semana de agosto, únete ás miles de persoas que asisten á Festa do Polbo, xa que hai quen di que as mellores polbeiras son as desta comarca.

Non deixes de visitar tamén o Templo da Vera Cruz, de finais dos anos corenta, obra do arquitecto gallego Antonio Palacios, que mestura distintos estilos arquitectónicos -coma o románico e o gótico-.

*A stroll through the Municipal Park on the banks of the river Arenteiro will take you to the old water mills that are still used or to the Great Spa, where you can enjoy a thermal treatment. If you visit on the second weekend in August, you can join the thousands who flock to the “Octopus Festival”. Some say the best “pulpeiras” (octopus cooks) can be found in this district.*

*Make sure you also visit the Vera Cruz church, built in the late 1940s and designed by the Galician architect Antonio Palacios, combining different architectural styles such as the Romantic and Gothic.*

DISTANCIA A PIE: 1.100m. | DISTANCIA A PÉ: 1.100m. | METRES AWAY: 1.100m.



## ESTACIÓN OURENSE STATION



- Podrás conocer la capital de la provincia a través de sus instalaciones termales al aire libre situadas junto al río Miño, como A Chavasqueira o Outariz, y por la piscina termal ubicada junto a uno de los monumentos más conocidos de la ciudad, As Burgas, de las que recibe su nombre. Para completar la visita acércate hasta el centro histórico, en el que sobresaen la Catedral de San Martiño, la Praza Maior -de forma trapezoidal e inclinada-, la Praza do Ferro, la Praza do Trigo, la iglesia de Santa María Nai (Santa María Madre) o el eje comercial de la Rúa do Paseo.

Poderás coñecer a capital da provincia a través das súas instalacións termais ao aire libre situadas xunto ao río Miño, como A Chavasqueira ou Outariz, e pola piscina termal situada xunto a un dos monumentos máis coñecidos da cidade, As Burgas, das que recibe o seu nome. Para completar a visita achégate ata o centro histórico, no que sobresaen a Catedral de San Martiño, a Praza Maior -de forma trapezoidal e inclinada-, a Praza do Ferro, a Praza do Trigo, a igrexa de Santa María Nai ou o eixo comercial da Rúa do Paseo.

*You can discover the provincial capital through its open-air thermal springs near the river Miño, at, for example, Chavasqueira or Outariz, or the thermal swimming pool situated next to one of the most famous monuments in the town, the thermal spring fountain of As Burgas. This is why Ourense is known as the city of water. Round off your visit in the historic centre, the most important sites being the San Martiño Cathedral, the trapezoidal sloping Main Square ("Praza Maior"), Ferro Square, Trigo Square, the Santa María Nai church or the shopping area on Rúa do Paseo.*

- DISTANCIA A PIE: 1.800m. | DISTANCIA A PÉ: 1.800m. | METRES AWAY: 1.800m.**





A CORUÑA · SANTIAGO · PONTEVEDRA · VIGO





## ESTACIÓN A CORUÑA STATION



Ver Línea

Ver Liña

See Line



“A CORUÑA · FERROL”.

## ESTACIÓN SANTIAGO DE COMPOSTELA STATION



Ver Línea

Ver Liña

See Line



“A CORUÑA · SANTIAGO · OURENSE”.





## ESTACIÓN PADRÓN STATION

Villa natal de excelsos escritores, donde encontrarás, cerca de la estación, la Casa Museo Rosalía de Castro y, un poco más alejada caminando, la Fundación Camilo José Cela, junto a la colegiata de Iria Flavia.

En la villa, no puedes perderte un paseo por su Jardín Artístico, el Paseo del Espolón a orillas del Sar o la iglesia neoclásica de Santiago, donde se guarda el “pedrón”, antigua ara romana a la que, según la tradición, fue amarrada la barca de piedra en la que llegaron los restos del Apóstol Santiago desde Tierra Santa.

Si tu visita coincide en domingo tendrás la oportunidad de conocer su “feirón”, un mercado en el que encontrarás objetos de todo tipo, además de poder comer el pulpo “á feira” y otros productos típicos como los famosos pimientos de Padrón (originarios realmente de Herbón, localidad vecina).

Vila natal de excelsos escritores, onde atoparás, preto da estación, a Casa Museo Rosalía de Castro e, un pouco máis alonxada camiñando, a Fundación Camilo José Cela, xunto á colexiata de Iria Flavia.

Na vila, non podes perder un paseo polo seu Xardín Artístico, o Paseo do Espolón á beira do Sar ou a igrexa neoclásica de Santiago, onde se garda o “pedrón”, antiga ara romana na que, segundo a tradición, foi amarrada a barca de pedra na que chegaron os restos do Apóstolo Santiago dende Terra Santa.

Se a túa visita coincide en domingo terás a oportunidade de coñecer o seu feirón, mercado no que atoparás obxectos de todo tipo, ademais de poder comer o polbo á feira e outros produtos típicos como os famosos pementos de Padrón (orixinarios realmente de Herbón, localidade veciña).

*Padrón is the birthplace of great writers. Next to the station is the Museum-House of Rosalía de Castro and, a little further away by foot, the Camilo José Cela Foundation, next to the Collegiate Church of Iria Flavia.*

*In the town, make sure you stroll through its Artistic Garden, along Paseo do Espolón, a tree-lined walkway on the banks of the river Sar or the Neo-Classical church of Santiago, which contains the “pedrón”, an ancient Roman altar, used - legend has it - to moor the stone boat on which the remains of St. James the Apostle were brought back from the Holy Land.*

*If you visit Padrón on a Sunday, you can visit the “feirón”, a market where you can find all types of objects and also enjoy “polpo á feira” (literally “fair-style” octopus) and other typical products such as the famous Padrón peppers (originally from Herbón, a neighbouring town).*

**DISTANCIA A PIE: 800m. | DISTANCIA A PÉ: 800m. | METRES AWAY: 800m.**

## ESTACIÓN CATOIRA STATION



Pequeña población a orillas del río Ulla, en la que éste se va convirtiendo en ría hasta formar la mayor de Galicia, por lo que es conocido también como el “mar de Arousa”. En las cercanas Torres del Oeste -restos de una fortificación medieval que protegía el acceso marítimo hacia Compostela-, se celebra cada primer domingo de agosto la romería vikinga, fiesta de interés turístico internacional, en la que se escenifica el desembarco de tropas vikingas en un drakar y la batalla con los habitantes del lugar.

Pequena poboación ás beiras do río Ulla, na que este vaise convertendo en ría ata formar a maior de Galicia, polo que é coñecido tamén como o “mar de Arousa”. Nas veciñas Torres do Oeste -restos dunha fortificación medieval que protexía o acceso marítimo cara a Compostela-, celébrase cada primeiro domingo de agosto a romaría vikinga, festa de interese turístico internacional, na que se pon en escena o desembarco de tropas vikingas nun drakar e a loita cos habitantes do lugar.

*Catoira is a small town on the banks of the river Ulla, which gradually transforms into an estuary, eventually forming the largest estuary in Galicia, also known as the “Sea of Arousa”. On the first Sunday every August, a Viking “romaría” (pilgrimage) takes place at the nearby Torres do Oeste (West Towers), the remains of a medieval fort that protected access to Compostela from the sea. This festivity, declared a festival of international tourist interest, re-enacts the landing of Viking warriors on a “drakkar” (longship) followed by a battle with local inhabitants.*

DISTANCIA A PIE: 400m. | DISTANCIA A PÉ: 400m. | METRES AWAY: 400m.





## ESTACIÓN VILAGARCÍA DE AROUSA STATION

La ciudad más importante de la ría de Arousa. En su centro urbano podrás pasear para hacer compras o acercarte hasta el Pazo de Vista Alegre, uno de los monumentos más importantes de la población.

A unos 3.5 kilómetros está el Pazo de Rubiáns, cuyos jardines podrás visitar.

Apenas a casi 2 kilómetros de la estación está Carril, famosa por las almejas que se crían en sus arenas, y desde el puerto podrás embarcarte para visitar una de las islas del Parque Nacional de las Islas Atlánticas, la menos visitada, Cortegada, con su bosque de laurel de casi 3 hectáreas.

A cidade máis importante da ría de Arousa. No seu centro urbano poderás pasear para facer compras ou achegarte ata o Pazo de Vista Alegre, un dos monumentos máis importantes da poboación.

A uns 3.5 kilómetros está o Pazo de Rubiáns, cuxos xardíns poderás visitar.

Apenas a case 2 kilómetros da estación está Carril, famosa polas ameixas que se crían nos seus areais, e dende o porto poderás embarcarte para visitar unha das illas do Parque Nacional das Illas Atlánticas, a menos visitada, Cortegada, co seu bosque de loureiros de case 3 hectáreas.

*Vilagarcía de Arousa is the most important town in the Arousa estuary. You can stroll through the town centre and go shopping or visit the Pazo de Vista Alegre, one of the town's most important monuments.*

*Around 3.5 km away is Pazo de Rubiáns, a country house with gardens that you can visit.*

*Barely 2 km from the station is Carril, famous for the clams that grow in its sands. From the port you can take a boat to visit one of the islands in the National Park of the Atlantic Islands. The least visited island, Cortegada, has a laurel tree forest covering an area of almost 3 hectares.*

DISTANCIA A PIE: 300m. | DISTANCIA A PÉ: 300m. | METRES AWAY: 300m.



## ESTACIÓN PONTEVEDRA STATION



La capital de la provincia te ofrece un precioso centro histórico de plazas típicas, calles con soportales, llena de vida comercial y de ocio, donde podrás probar la gastronomía gallega en cualquiera de sus terrazas, bares y restaurantes.

A nivel monumental no te pierdas el Santuario de la Virgen Peregrina, de origen barroco, cuya planta tiene forma de concha de vieira, la iglesia gótica de Santa María a Maior o el Museo Provincial, distribuido en varios edificios, algunos de ellos antiguos pazos urbanos.

A capital da provincia ofréceche un precioso centro histórico, cheo de prazas típicas, rúas con soportais, plena de vida comercial e de lecer, onde poderás probar a gastronomía galega en calquera das súas terrazas, bares e restaurantes.

A nivel monumental non te perdas o Santuario da Virxe Peregrina, de orixe barroca, cuxa planta ten forma de cuncha de vieira, a igrexa gótica de Santa María a Maior ou o Museo Provincial, distribuído en varios edificios, algúns deles antigos pazos urbanos.

*The provincial capital has a beautiful historic centre with typical squares, porticoed streets, a bustling shopping and leisure scene, where you can savour Galician cuisine at any of its terraces, bars and restaurants.*

*In terms of its monuments, make sure you visit the Santuario da Virxe Peregrina, a baroque church with a scallop-shaped floor plan, the Gothic church of Santa María a Maior or the Provincial Museum, which occupies various buildings, some of them old "pazos" (typical Galician manor houses).*

DISTANCIA A PIE: 1.200m. | DISTANCIA A PÉ: 1.200m. | METRES AWAY: 1.200m.





## ESTACIÓN **ARCADE** STATION

La parada en Arcade te permitirá seguir degustando la gastronomía gallega, con sus famosas ostras, o, si lo prefieres, realizar un tramo a pie del Camino Portugués, cruzando el puente medieval de Pontesampaio y seguir hasta Pontevedra.

A parada en Arcade permitirache seguir degustando a gastronomía galega, coas súas famosas ostras, ou, se o prefires, realizar un tramo a pe do Camiño Portugués, cruzando a ponte medieval de Pontesampaio e seguir ata Pontevedra.

*At Arcade you can continue savouring Galician cuisine. The town is famous for its oysters. Alternatively, you can walk a section of the Portuguese Way to Santiago, crossing the medieval bridge of Pontesampaio and continuing until Pontevedra.*

DISTANCIA A PIE: 50m. | DISTANCIA A PÉ: 50m. | METRES AWAY: 50m.



## ESTACIÓN **REDONDELA** STATION

La villa de los viaductos, porque son varios los que la cruzan, es una etapa importante en el Camino de Santiago. Si dispones de toda la jornada y te apetece caminar, a unos 5 kilómetros tienes la playa de Cesantes, desde la que podrás obtener unas magníficas vistas de la ría de Vigo y de la isla de San Simón, immortalizadas ya en los primeros textos en gallego.

A vila dos viadutos, porque son varios os que a cruzan, é unha etapa importante no Camiño de Santiago. Se dispós de toda a xornada e che apetece camiñar, a uns 5 kilómetros tes a praia de Cesantes, dende a que poderás obter unhas magnificas vistas da ría de Vigo e da illa de San Simón, immortalizadas xa nos primeiros textos en galego.

*Redondela is known as the "Town of the Viaducts" due to various viaducts that pass through the town. It is an important stage on the Way to Santiago. If you have the whole day and fancy walking, around 5 km away is the Cesantes beach, from where you can enjoy magnificent views of the Vigo estuary and the Island of San Simón, immortalised in early Galician texts.*

DISTANCIA A PIE: 800m. | DISTANCIA A PÉ: 800m. | METRES AWAY: 800m.

## ESTACIÓN VIGO STATION



La ciudad más poblada de Galicia es un paraíso para las compras. También podrás pasear por su centro histórico, que sube desde la zona portuaria hacia el mercado de A Pedra, en el que podrás degustar las ostras a pie de calle. Si te apetece darte un baño, tendrás que ir en autobús hasta las playas de Samil, Breadouro o O Bao. Si te interesa más la naturaleza y, al mismo tiempo, buscar la sombra de buenos árboles para huir del calor, nada mejor que subir hasta el Monte do Castro y obtener unas buenas vistas de la ciudad y su ría. El Parque de Castrelos es otra opción de visita -mejor ir en autobús urbano- ya que, tanto la zona boscosa como sus jardines históricos junto al Pazo Quiñones de León, convertido en Museo, valen la pena.

A cidade máis poboada de Galicia é un paraíso para as compras. Tamén poderás pasear polo seu centro histórico, que sube dende a zona portuaria cara ao mercado da Pedra, no que poderás degustar as ostras a pe de rúa. Se che apetece darte un baño, terás que ir no autobús ata as praias de Samil, Breadouro ou O Bao. Se che interesa máis a natureza e, ao mesmo tempo, buscar a sombra de boas árbores para fuxir da calor, nada mellor que subir ata o Monte do Castro e obter unhas boas vistas da cidade e a súa ría. O Parque de Castrelos é outra opción de visita -mellor ir en autobús urbano- xa que, tanto a zona boscosa coma os seus xardíns históricos xunto ao Pazo Quiñones de León, convertido en Museo, pagan a pena.

*The most populated city in Galicia is a shoppers' paradise. You can also stroll through its historic centre, which starts at the port and continues up to the A Pedra market, where you can taste oysters in the street. If you fancy a swim, you will have to take the bus to the beaches of Samil, Breadouro or O Vao. For nature lovers and those in search of the shade of the trees to escape from the heat, what better than to climb up to Monte do Castro to enjoy the magnificent views of the city and its estuary. The Castrelos Park is another optional visit; it is best to go by metropolitan bus because both the forest area and its historical gardens next to the Pazo Quiñones de León, a country house converted into a museum, are worth visiting.*

**DISTANCIA A PIE: 1.000m. | DISTANCIA A PÉ: 1.000m. | METRES AWAY: 1.000m.**





VIGO · OURENSE · MONFORTE DE LEMOS





## ESTACIÓN VIGO STATION



Ver Línea

Ver Liña

See Line



“A CORUÑA · SANTIAGO · PONTEVEDRA · VIGO”.

## ESTACIÓN O PORRIÑO STATION



Entre sus hijos más ilustres está el arquitecto Antonio Palacios, que dejó en la localidad obras como el edificio del ayuntamiento o el templete de San Luis.

Entre os seus fillos máis ilustres está o arquitecto Antonio Palacios, que deixou na localidade obras como o edificio do concello ou o templete de San Luis.

*One of O Porriño's most illustrious sons is the architect Antonio Palacios, who designed buildings such as the town hall or the small temple of San Luis.*

DISTANCIA A PIE: 100m. | DISTANCIA A PÉ: 100m. | METRES AWAY: 100m.



## ESTACIÓN CALDELAS DE TUI STATION

- Pequeña parroquia del ayuntamiento de Tui, la estación se encuentra muy cerca del balneario, en el que podrás alojarte o recibir un tratamiento.

Pequena parroquia do concello de Tui, a estación atópase moi preto do balneario, no que poderás aloxarte ou recibir un tratamento.

*Caldelas de Tui is a small parish in the municipality of Tui. The railway station is located very near to the spa, where you can stay or receive thermal treatments.*

- DISTANCIA A PIE: 100m. | DISTANCIA A PÉ: 100m. | METRES AWAY: 100m.



## ESTACIÓN SALVATERRA DE MIÑO STATION

- Localidad fronteriza junto al río Miño, vale la pena dar un paseo por sus orillas, visitar el antiguo castillo de los Condes de Salvaterra o cruzar el puente internacional hasta la localidad lusa de Monção.

Localidade fronteiriza xunto ao río Miño, paga a pena dar un paseo polas súas beiras, visitar o antigo castelo dos Condes de Salvaterra ou cruzar a ponte internacional ata a localidade lusa de Monção.

*In this border town on the banks of the river Miño, it is worth going for a stroll along the riverbank, visiting the old castle of the Counts of Salvaterra or crossing the international bridge until the Portuguese town of Monção.*

- DISTANCIA A PIE: 100m. | DISTANCIA A PÉ: 100m. | METRES AWAY: 100m.

## ESTACIÓN RIBADAVIA STATION



Capital de la Denominación de Origen de O Ribeiro, ofrece un centro histórico en el que podrás visitar las iglesias románicas de San Xoán o de Santiago, además del Castillo de los Sarmiento. También tendrás la posibilidad de degustar dulces de la más pura tradición hebraica, ya que esta comunidad tuvo una gran importancia hasta el s. XV. Si tu visita coincide con el último sábado de agosto, disfrutarás de la “Festa da Historia”, en la que toda la población se transforma y retrocede en el tiempo hasta la Edad Media ... ni tus euros servirán, tendrás que cambiarlos por la moneda legal ese día, el maravedí.

Capital da Denominación de Orixe do Ribeiro, ofrece un centro histórico no que poderás visitar as igrexas románicas de San Xoán ou de Santiago, ademais do Castelo dos Sarmiento. Tamén terás a posibilidade de degustar doces da máis pura tradición hebraica, xa que esta comunidade tivo unha gran importancia ata o s.XV. Se a túa visita coincide co último sábado de agosto, disfrutarás da Festa da Istoría, na que toda a poboación se transforma e retrocede no tempo ata a Idade Media ... nen os teus euros servirán, terás que cambialos pola moeda legal ese día, o maravedí.

*Capital of the “Ribeiro” wine country, famous for its Ribeiro Designation of Origin wines, has a historic centre where you can visit the Roman churches of San Xoán or Santiago, as well as the Sarmiento Castle. You can also savour the finest traditional Hebrew-style sweets, since this the town had a very large Hebrew community until the 15th century. If you visit on the last Saturday in August, you can enjoy the “Festa da Istoría”, when the whole town is transformed, turning back the clock to the Middle Ages ... you won’t even be able to use Euros, you will have to change them for “maravedís”, the legal currency at the time.*

DISTANCIA A PIE: 500m. | DISTANCIA A PÉ: 500m. | METRES AWAY: 500m.





## ESTACIÓN BARBANTES STATION

- Por una ruta de senderismo a lo largo del Miño encontrarás a unos 2 kilómetros el balneario de Laias, donde podrás gozar de sus instalaciones de club termal o recibir un tratamiento.

Por unha ruta de sendeirismo ao longo do Miño encontrarás a uns 2 kilómetros o balneario de Laias, onde poderás gozar das súas instalacións de club termal ou recibir un tratamento.

*Take the hiking path along the river Miño and after approximately 2 km you will come to the Laias hotel-spa, where you can enjoy the facilities of the thermal club or receive a thermal treatment.*

- DISTANCIA A PIE: 2.000m. | DISTANCIA A PÉ: 2.000m. | METRES AWAY: 2.000m.



## ESTACIÓN OURENSE STATION

- Ver Línea

Ver Liña

See Line



“A CORUÑA · SANTIAGO · OURENSE”.

## ESTACIÓN SANTO ESTEVO DO SIL STATION



- Será una dura subida, pero valdrá la pena, la ruta de senderismo te permitirá cruzar el río Sil y luego ascender hasta el monasterio de Santo Estevo de Ribas de Sil, entre masas boscosas de robles y castaños. Tras la visita, y si aún tienes fuerzas, puedes continuar hacia O Pombal o bien hasta Paradela, desde donde tendrás una preciosa vista sobre el cañón del río Sil.

Será unha dura subida, pero pagará a pena, a ruta de sendeirismo permitirache cruzar o río Sil e logo ascender ata o mosteiro de Santo Estevo de Ribas de Sil, entre masas boscosas de carballos e castaños. Tras a visita, e se aínda tes forzas, podes continuar cara ao Pombal ou ben ata Paradela, dende onde terás unha preciosa vista sobre o canón do río Sil.

*It is a hard climb but it will be worth it. Take the hiking trail, cross the river Sil and then walk up to the Santo Estevo de Ribas de Sil monastery, nestled in a thick forest of oaks and chestnut trees. After the visit, if you still have enough energy left, you can continue to O Pombal or Paradela, which afford beautiful views over the river Sil canyon.*

- DISTANCIA A PIE: 3.000m. | DISTANCIA A PÉ: 3.000m. | METRES AWAY: 3.000m.





## ESTACIÓN MONFORTE DE LEMOS STATION

Ver Línea

Ver Liña

See Line



“A CORUÑA · LUGO · MONFORTE DE LEMOS”.



## ESTACIÓN MONTEFURADO STATION

Un breve paseo os llevará hasta una de las obras de ingeniería romana que aún se conservan en Galicia, el túnel que excavaron para desviar las aguas del río Sil y así poder extraer las pepitas de oro de su cauce.

Un breve paseo levarate ata unha das obras de enxeñaría romana que aínda se conservan en Galicia, o túnel escavado para desviar as augas do río Sil e así poder extraer as peitas de ouro da súa canle.

*A short stroll will take you to one of the Roman engineering works that is still conserved in Galicia, namely the tunnel excavated to divert the waters of the river Sil in order to transport gold nuggets from the riverbed.*

DISTANCIA A PIE: 800m. | DISTANCIA A PÉ: 800m. | METRES AWAY: 800m.

## ESTACIÓN A RÚA STATION



- Una parada en esta localidad te permitirá seguir las huellas de los romanos en el cercano puente de A Cigarrosa, o bien refrescarte en el embalse de San Martiño, en el área recreativa de O Aguillón.

Unha parada nesta localidade permitirate seguir as pegadas dos romanos na veciña ponte da Cigarrosa, ou ben refrescarte no encoro de San Martiño, na área recreativa do Aguillón.

*Stop at this town and discover the area's Roman past at the nearby A Cigarrosa bridge, or enjoy a refreshing swim at the recreational area of O Aguillón in the San Martiño reservoir.*

- DISTANCIA A PIE: 700m. | DISTANCIA A PÉ: 700m. | METRES AWAY: 700m.





## ESTACIÓN O BARCO STATION

Localidad comercial de Valdeorras, en la parte alta está O Castro, donde se conservan parte del antiguo castillo y varios pazos y casas blasonadas.

Para los más deportistas, un recorrido a pie de unos 6 kilómetros lleva hasta Xagoaza, donde está el antiguo monasterio de San Xoán, parte del cual ha sido transformado en una bodega de la Denominación de Origen Valdeorras.

Localidade comercial de Valdeorras, na parte alta atópase O Castro, onde se conservan parte do antigo castelo e varios pazos e casas brasonadas.

Para os máis deportistas, un percorrido a pe duns 6 kilómetros leva ata Xagoaza, onde está o antigo mosteiro de San Xoán, parte do cal foi transformado nunha adega da Denominación de Orixe Valdeorras.

*O Barco is a commercial town in the region of Valdeorras. A few kilometres up from the town is the small locality of O Castro, which conserves an old castle, various "pazos" (country manor houses) and houses decorated with coats of arms.*


*Sports lovers can walk 6 km to Xagoaza, where the old San Xoán monastery is located. Part of the monastery has been transformed into a D.O. Valdeorras winery.*

DISTANCIA A PIE: 1.700m. | DISTANCIA A PÉ: 1.700m. | METRES AWAY: 1.700m.





# FERROL · RIBADEO





## ESTACIÓN FERROL STATION

Ver Línea

Ver Liña

See Line



“A CORUÑA · FERROL”.



## ESTACIÓN MOECHE STATION

Si te apetece una caminata, a poco más de 3 kilómetros está el Castillo de Moeche, donde se celebra el tercer fin de semana de agosto el Festival Irmandiño, que recuerda el levantamiento de los campesinos contra los señores feudales durante la Edad Media.

Se che apetece unha camiñata, a pouco máis de 3 kilómetros está o Castelo de Moeche, onde se celebra o terceiro fin de semana de agosto o Festival Irmandiño, que lembra o levantamento dos campesiños contra os señores feudais durante a Idade Media.

*If you fancy a stroll, little more than 3 km away is Moeche Castle, where the Irmandiño Festival is held on the third weekend in August to commemorate a peasant uprising against the feudal lords in the Middle Ages.*

DISTANCIA A PIE: 3.000m. | DISTANCIA A PÉ: 3.000m. | METRES AWAY: 3.000m.

## ESTACIÓN ORTIGUEIRA STATION



Este pueblo ofrece una buena muestra de arquitectura indiana en las construcciones mandadas erigir por los emigrantes en América. Del 11 al 14 de julio todo Ortigueira vibra con su Festival Internacional de Música Folk, declarado de Interés Turístico Internacional.

Otra opción más relajada es acercarse hasta la Playa de Morouzos y dar un paseo por el arenal o refrescarse en las aguas del Atlántico.

Este pobo ofrece unha boa mostra de arquitectura indiana nas construcións mandadas erixir polos emigrantes en América. Do 11 ao 14 de xullo todo Ortigueira vibra co seu Festival Internacional de Música Folk, declarado de Interese Turístico Internacional.

Outra opción máis relaxada é achegarse ata a Praia de Morouzos e dar un paseo polo areal ou refrescarse nas augas do Atlántico.

*This town boasts fine examples of buildings constructed at the behest of Galician emigrants in America. From 11 to 14 July all Ortigueira comes to life with its International Folk Music Festival, declared an event of International Tourist Interest.*

*Another more relaxed option is a visit to the Morouzos Beach to stroll on the sand or bathe in the refreshing waters of the Atlantic.*

DISTANCIA A PIE: 500m. | DISTANCIA A PÉ: 500m. | METRES AWAY: 500m.





## ESTACIÓN ESPASANTE STATION

Pequeña población marinera entre dos arenas en la que podrás aprovechar un día en la playa, que puedes completar con una visita a los restos del castro "da punta dos prados", considerado la "pedra formosa" (zona de baños rituales) más al norte de Galicia.

Pequena poboación mariñeira entre dous areais na que poderás aproveitar un día na praia, que podes completar cunha visita aos restos do castro da punta dos prados, considerado a "pedra formosa" (zona de baños rituais) máis ao norte de Galicia.

*A small seafaring town ensconced between two beaches where you can enjoy a day at the beach and round off your day by visiting the remains of the Celtic settlement at Punta dos Prados, considered to be the northern-most "pedra Formosa" (ritual steam bath) in Galicia.*

DISTANCIA A PIE: 1.350m. | DISTANCIA A PÉ: 1.350m. | METRES AWAY: 1.350m.



## ESTACIÓN LOIBA STATION

Un paseo de una media hora a pie te lleva hasta la zona de los acantilados de Loiba y a sus arenas, donde podrás disfrutar de un día de playa y naturaleza.

Un paseo dunha media hora a pe lévate ata a zona dos cantís de Loiba e aos seus areais, onde poderás gozar dun día de praia e natureza.

*Take a half-hour stroll to the Loiba cliffs and its beaches, where you can enjoy a day at the beach and in nature.*

DISTANCIA A PIE: 2.000m. | DISTANCIA A PÉ: 2.000m. | METRES AWAY: 2.000m.

## ESTACIÓN O BARQUEIRO STATION



Población a orillas del mar Cantábrico, en la desembocadura del río Sor, que conserva todavía el aire marinero de su puerto y el tipismo de sus casas tradicionales. Para aquellos que queráis pasar una jornada en plena naturaleza, podéis acercaros hasta la Estaca de Bares, el extremo norte de España. No hay una ruta de senderismo, pero podéis seguir la carretera local hasta el faro y sentir cómo las aguas del Atlántico y del Cantábrico chocan a sus pies.

Poboación a beiras do mar Cantábrico, na desembocadura do río Sor, que conserva aínda o aire mariñeiro do seu porto e o enxebrismo das súas casas tradicionais. Para aqueles que queirades pasar unha xornada en plena natureza, podedes achegarvos ata a Estaca de Bares, o extremo norte de España. Non hai unha ruta de sendeirismo, pero podedes seguir a estrada local ata o faro e sentir cómo as augas do Atlántico e do Cantábrico chocan aos seus pes.

*This town sits on the shore of the Cantabrian Sea, at the mouth of the river Sor. It still conserves the seafaring atmosphere of its harbour and the character of its traditional houses. For those who want to spend a day in the heart of nature, visit Estaca de Bares, the northern-most point in Spain. There is no hiking trail but you can follow the local road to the lighthouse and feel the waters of the Atlantic and Cantabrian splashing at your feet.*

DISTANCIA A PIE: 300m. | DISTANCIA A PÉ: 300m. | METRES AWAY: 300m.





## ESTACIÓN COVAS STATION

- Otra opción para pasar un día de playa en uno de los arenales más conocidos de Viveiro, población donde podrás tomar de nuevo el tren tras visitar su centro histórico.

Outra opción para pasar un día de praia nun dos areais máis coñecidos de Viveiro, poboación onde poderás coller de novo o tren tras visitar o seu centro histórico.

*Another option for spending the day at the beach is to visit Viveiro, which has one of the most popular beaches. From the town you can catch the train again after visiting its historic centre.*

- DISTANCIA A PIE: 500m. | DISTANCIA A PÉ: 500m. | METRES AWAY: 500m.



## ESTACIÓN VIVEIRO STATION

- Importante localidad de la comarca de A Mariña que conserva un centro histórico en el que aún se abren varias puertas de la antigua muralla, destacando la de Carlos V.

Importante localidade da comarca da Mariña que conserva un centro histórico no que aínda se abren varias portas da antiga muralla, destacando a de Carlos V.

*Viveiro is an important town in the municipality of A Mariña. It has a historic centre with various gates of the old wall, the most important being the Carlos V gate.*

- DISTANCIA A PIE: 500m. | DISTANCIA A PÉ: 500m. | METRES AWAY: 500m.

## ESTACIÓN BURELA STATION




▣ Población comercial donde parar para pasar un día en su playa urbana o recorrer sus senderos litorales en la búsqueda de arenales más tranquilos.

Poboación comercial onde parar para pasar un día na súa praia urbana ou percorrer os seus sendeiros litorais na busca de areas máis tranquilos.

*You can stop at this commercial town and spend the day at the town's beach or stroll along its coastal paths in search of more peaceful beaches.*

▣ DISTANCIA A PIE: 400m. | DISTANCIA A PÉ: 400m. | METRES AWAY: 400m.

## ESTACIÓN FAZOURO STATION



▣ Apeadero donde podrás bajar para visitar el castro de Fazouro, sobre el acantilado donde rompen las olas del Cantábrico.

Apeadeiro onde poderás baixar para visitar o castro de Fazouro, sobre o cantil onde rompen as ondas do Cantábrico.

*You can stop off at this station to visit the hill-fort of Fazouro, perched on the cliff against which the waves of the Cantabrian crash.*

▣ DISTANCIA A PIE: 400m. | DISTANCIA A PÉ: 400m. | METRES AWAY: 400m.





## ESTACIÓN FOZ STATION

La estación queda un poco alejada del centro urbano pero es accesible, así como la playa de A Rapadoira, una de las más populares de Foz.

A estación queda un pouco alonxada do centro urbano pero é accesible, así como a praia da Rapadoira, unha das máis populares de Foz.

*The train station is quite far from the town centre but it can be reached, as can the A Rapadoira beach, one of the most popular in Foz.*

DISTANCIA A PIE: 2.300m. | DISTANCIA A PÉ: 2.300m. | METRES AWAY: 2.300m.



## ESTACIÓN ESTEIRO STATION

Pequeño apeadero que te permitirá conocer uno de los lugares más visitados de Galicia, la Playa de las Catedrales, así llamada porque el mar y el viento han ido horadando los acantilados hasta asemejarlos a los arcos de las naves de una "catedral". Sólo es accesible con marea baja.

Pequeno apeadeiro que che permitirá coñecer un dos lugares máis visitados de Galicia, a Praia das Catedrais, así chamada porque o mar e o vento foron horadando os cantís ata facelos semellantes aos arcos das naves dunha "catedral". Só é accesible con marea baixa.

*A small station from where you can discover one of the most visited places in Galicia, the Praia das Catedrais beach, which gets its name because the sea and wind have gradually carved the cliffs into something resembling the nave arches of a "cathedral". The beach is only accessible at low tide.*

DISTANCIA A PIE: 1.000m. | DISTANCIA A PÉ: 1.000m. | METRES AWAY: 1.000m.

## ESTACIÓN RIBADEO STATION



La última población gallega antes de llegar a Asturias, en cuyo centro urbano encontrarás muchas muestras de arquitectura indiana, como la Casa de los Moreno.

A última poboación galega antes de chegar a Asturias, en cuxo centro urbano atoparás moitas mostras de arquitectura indiana, como a Casa dos Moreno.

*Ribadeo is the last Galician town before Asturias. The town centre offers many examples of buildings constructed by emigrants returning from the Americas, such as the Casa de los Moreno.*

■ DISTANCIA A PIE: 1.350m. | DISTANCIA A PÉ: 1.350m. | METRES AWAY: 1.350m.





# 10 PROPUESTAS PARA SENTIR GALICIA

## 10 PROPOSTAS PARA SENTIR GALICIA

### 10 RECOMMENDATIONS FOR EXPERIENCING GALICIA



Turismo de Galicia os ofrece un amplo abanico de experiencias que os permitirán conocer de una manera diferente la costa y las tierras del interior; el paisaje rural, las ciudades, sus habitantes, su cultura, historia y patrimonio... comprender en fin este territorio único y singular que a lo largo de los siglos se ha ido conformando como destino atlántico.

Os proponemos un viaje inolvidable por Galicia, una excepcional aventura sintiendo el rumor del océano, escuchando las campanas de una iglesia, descubriendo leyendas que se pierden en el tiempo, siguiendo las huellas de antiguos peregrinos,... embarcándoos sobre las olas con los marineros, dejándoos acariciar por las aguas termales, oliendo los aromas de preciados vinos o maravillándoos por la belleza y la magia de sotos y robleadas... Galicia os ofrece todo esto.

Experiencias novedosas, únicas y singulares.

Turismo de Galicia ofrécovos un amplo abano de experiencias que vos permitirán coñecer dun xeito diferente a costa e as terras do interior; o rural, as cidades, os seus habitantes, a súa cultura, historia e patrimonio... comprender en fin este territorio único e singular que ao longo dos séculos foi conformándose como destino atlántico.

Propoñémosvos unha viaxe inesquecible por Galicia, unha excepcional aventura sentindo o rumor do océano, escoitando as campás dunha igrexa, descubriendo lendas que se perden no tempo, seguindo as pegadas de antigos peregrinos,... embarcándovos sobre as ondas cos mariñeiros, deixándovos alumiñar polas augas termais, ulindo os aromas de prezados viños ou marabillándovos pola beleza e a maxia de souts e carballeiras... Galicia ofrécovos todo isto.

Experiencias únicas, novedosas e singulares.

*Turgalicia, the Galician Tourist Board, offers you a variety of different ways to discover Galicia's coast and hinterland, its countryside, towns and cities, people, culture, history and heritage... in short, a unique and singular territory that over the centuries has gradually developed into an Atlantic destination.*

*We offer visitors an unforgettable journey through Galicia, an exceptional adventure in which they will feel the rumble of the ocean, hear the ringing of church bells, discover legends lost in time, follow the footsteps of ancient pilgrims, ride the waves with sailors, feel the caress of the hot spring waters, smell the aromas of fine wines or marvel at the beauty and magic of groves and oak forests... Galicia offers you all this.*

*Unique, new and extraordinary experiences.*



Encontraréis toda la información sobre estas propuestas en la web oficial de promoción de turismo de [www.turismo.gal](http://www.turismo.gal).

Estas son nuestras diez propuestas para sentir Galicia:

Los "BOSQUES DE GALICIA", espacios para ser recorridos con calma a través de rutas que discurren por algunas de las áreas naturales más singulares de nuestro territorio, os ofrecen vivencias vinculadas al turismo de naturaleza. Frondosos bosques, sotos, robleadas, encinares... que os transmitirán la esencia verde y natural que caracteriza y hace mágica a Galicia.

Cruceros de piedra, iglesias, monasterios, castillos, castros de origen prerromano, grabados milenarios en las rocas, dólmenes... estos y otros muchos elementos por descubrir son los que conforman nuestro patrimonio oculto, pequeñas joyas desconocidas que valoramos para vuestro disfrute.

Atoparedes toda a información sobre estas propostas na web oficial de promoción de turismo de [www.turismo.gal](http://www.turismo.gal).

Estas son as nosas dez propostas para sentir Galicia: Os "BOSQUES DE GALICIA", espazos para seren percorridos con calma a través de rutas que discorren por algunhas das áreas naturais máis singulares do noso territorio, ofrécenvos vivencias vencelladas ao turismo de natureza. Mestas fragas, sotos, carballeiras, aciñeirais... que vos transmitirán a esencia verde e natural que caracteriza e fai máxica a Galicia.

Cruceiros de pedra, igrexas, mosteiros, castelos, castros de orixe prerromana, gravados milenarios nas rochas, dólmenes... estes e outros moitos elementos por descubrir son os que conforman o noso patrimonio oculto, pequenas xoias descoñecidas que poñemos en valor para o voso goce.

*Full information on all these recommendations is available on the official tourist board website at [www.turismo.gal](http://www.turismo.gal).*

*These are our ten recommendations for experiencing Galicia: The "WOODLANDS OF GALICIA", spaces to be discovered at your leisure via routes that run through some of the most unique natural areas in the region, offer a variety of experiences related with nature tourism. Lush forests, groves, oak woods, holm oaks transmit the characteristic green and natural essence that makes Galicia such a magical place.*

*Stone crosses, churches, monasteries, castles, forts of pre-Roman origin, ancient engravings on rocks, dolmens... these and many other undiscovered elements make up our hidden heritage, small unknown gems that we recommend for your enjoyment.*



La ciudad de Santiago de Compostela, el Camino de peregrinación, las murallas romanas de Lugo y la Torre de Hércules de A Coruña están declarados **Patrimonio de la Humanidad**.

Pero en Galicia hay también otros lugares que no debéis dejar de visitar: el Ferrol de la Ilustración -con el único puerto militar de esa época intacto en Europa-, los acantilados de A Capelada -de los más altos del continente-, el castro de Santa Tegra- donde podéis soñar con guerreros celtas-, el Cabo de Fisterra -el fin del mundo-, la Ribeira Sacra -y las extraordinarias vistas sobre el cañón del Sil-, las Islas Cíes -en la antigüedad denominadas las "Islas de los Dioses"-,... constituyen el "TOP TEN DE GALICIA", diez lugares únicos.

Como tierra de leyendas, tradiciones e historias donde se mezclan la religión y elementos tradicionales, en una simbiosis característica

A cidade de Santiago de Compostela, o Camiño de peregrinación, as murallas romanas de Lugo e a Torre de Hércules de A Coruña están declarados **Patrimonio da Humanidade**.

Pero en Galicia hai tamén outros lugares que non debedes deixar de visitar: o Ferrol da Ilustración -co único porto militar desa época intacto en Europa-, os cantís da Capelada -dos máis altos do noso continente-, o castro de Santa Tegra- onde poderedes soñar con guerreiros celtas-, o Cabo de Fisterra -a fin do mundo-, a Ribeira Sacra -e as extraordinarias vistas do cañón do Sil-, as Illas Cíes -na antigüidade denominadas as "Illas dos Deuses"-,... constitúen o "TOP TEN DE GALICIA", dez lugares únicos.

Como terra de lendas, tradicións e historias onde se mesturan a relixión e elementos tradicionais, nunha simbiosis característica

*The city of Santiago de Compostela, the Pilgrim's Way, the Roman walls of Lugo and the Tower of Hercules in A Coruña are all World Heritage sites.*

*But there are other places in Galicia that you should not miss: Ferrol of the Enlightenment, boasting the only intact military port in Europe dating from that period; the A Capelada cliffs, some of the highest in the continent; the settlement of Santa Tegra, which will conjure up images of Celtic warriors; Cape Finisterre, the end of the world; Ribeira Sacra, with its extraordinary views over the Sil Canyon; and the Cíes Islands, known in ancient times as the "Islands of the Gods". There are the "TOP TEN UNIQUE PLACES" to visit in Galicia.*

*As a land of legends, traditions and tales where religion and tradition combine, forming a symbiosis characteristic*





de la cultura gallega, os ofrecemos los santuarios mágicos, una serie de rutas que os llevarán por la Galicia más esotérica, con una clara invitación a alejaros de la vida cotidiana y a sumerjiros en un mundo de misterio, pero sobre todo de paz...

Recorrer nuestra costa será una experiencia única si sois capaces de dejar vuestra huella en nuestros arenales más salvajes.

En "FAROS Y PLAYAS SALVAJES" os sugerimos recorridos por las playas menos conocidas, por esos arenales extensos donde disfrutaréis de la infinita sensación de estar solos, escuchando únicamente la bravura del mar. Y no olvidéis la propuesta de acercaros también a los cabos aislados, donde románticos faros iluminan y guían a las embarcaciones en las noches oscuras.

Así llegaréis a los confines de la España peninsular, "a la tierra del fin de la tierra".

da cultura galega, ofrecémosvos os santuarios máxicos, unha serie de rutas que vos levarán pola Galicia máis esotérica, cunha clara invitación a a alonxarvos da vida cotiá e a somerxervos nun mundo de misterio, pero sobre todo de paz...

Percorrer a nosa costa será unha experiencia única se sodes quen de deixar a vosa pegada nos nosos areais máis salvaxes.

En "FAROS E PRAIAS SALVAXES" suxerímosvos percorridos polas praias menos coñecidas, por eses areais extensos onde gozaredes da infinita sensación de estar sós, escoitando unicamente a bravura do mar. E non esquezades a proposta de achegarvos tamén aos cabos illados, onde románticos semáforos iluminan e guían ás embarcacións nas noites escuras.

Deste xeito chegaredes aos confíns da España peninsular, "á terra do fin da terra".

*of Galician culture, we recommend visiting its magical shrines on a series of routes that will take you through the most esoteric parts of Galicia, a clear invitation to leave everyday life behind and plunge into a world of mystery but, above all, peace...*

*Discovering our coast is a unique experience if you are able to set foot on our wildest beaches.*

*Our "LIGHTHOUSES AND WILD BEACHES" offer you the chance to discover lesser known beaches, vast stretches of sand where you can enjoy the timeless feeling of solitude, only accompanied by the sound of the raging sea. And do not miss the opportunity to visit our secluded capes, where romantic lighthouses cast their beams seaward and guide vessels on dark nights.*

*This will take you to the end of mainland Spain, "the land at the end of the world".*



Si buscáis un plan para relaxaros, para cuidaros corporal y mentalmente, la mejor elección la tenéis en nuestros establecimientos termales, de talasoterapia y spas, en los “MANANTIALES DE GALICIA”, villas termales en la más pura tradición, que también congenian con modernas instalaciones y con entornos naturales que complementan perfectamente esta búsqueda de relax y tranquilidad.

Galicia es mar. Es ría. Es praia. Poder compartir una jornada de trabajo con pescadores o mariscadoras, conocer de cerca los bancos marisqueros, las bateas, las artes y oficios que se van manteniendo generación tras generación, visitar las tradicionales lonjas de los puertos pesqueros... con nuestras propuestas de “TURISMO MARINERO” no os perderéis ninguna de estas magníficas experiencias.

Se buscades un plan para relaxarvos, para coidarvos corporal e mentalmente, a mellor escolla a tendes nos nosos establecementos termais, de talasoterapia e spas, nos “MANANCIAIS DE GALICIA”, vilas termais na máis pura tradición, que tamén conxenian con modernas instalacións e con contornas naturais que complementan perfectamente esta busca de relax e tranquilidade.

Galicia é mar. É ría. É praia. Poder compartir unha xornada de traballo con pescadores ou mariscadoras, coñecer de preto os bancos marisqueiros, as bateas, as artes e oficios que se van mantendo xeración tras xeración, visitar as tradicionais lonxas dos portos pesqueiros...coas nosas propostas de “TURISMO MARIÑEIRO” non vos perderedes ningunha destas magníficas experiencias.

*If you are looking to relax and soothe your body and mind, what better than a visit to one of our thermal baths, thalassotherapy centres or spas at one of the Galician springs, spa towns in the purest tradition, which also combine modern facilities and natural environments, perfectly complementing this search for relaxation and tranquillity.*

*Galicia is sea, estuaries and beaches. The chance to spend a day with fishermen or shellfishermen at work, visit shellfish beds, offshore rafts, discover the arts and crafts that have been passed on from generation to generation, or visit traditional fish markets at fishing ports. Our recommendations on “MARINE TOURISM” will ensure that you do not miss out on any of these wonderful experiences.*





Y Galicia también es vino. Cuenta con cinco denominaciones de origen (Monterrei, Rías Baixas, Ribeira Sacra, Ribeiro y Valdeorras) que os sorprenderán por sus caldos y por la singularidad de sus viñedos plantados en parra, o en espaldera, o en laderas "colgados" de las faldas de las montañas, viticultura heroica desafío del vértigo... Vinos que van madurando en tradicionales o modernas bodegas e incluso en cuevas bajo tierra. Rutas diseñadas para que podáis "PASEAR ENTRE VIÑEDOS".

Si hay una experiencia que identifica a Galicia desde hace siglos esta es "EL CAMINO DE SANTIAGO". Os sugerimos seguir las huellas de miles de peregrinos y compartir experiencias; conoced gente de todo el mundo, porque Compostela es el destino, la meta, pero los caminos vienen de muchos lugares y son todos diferentes: el camino del Norte, el Primitivo, el Francés, el del Sureste o Vía de la Plata, el Portugués, el que va de Fisterra a Muxía, el Inglés...

E Galicia tamén é viño. Conta con cinco denominacións de orixe (Monterrei, Rías Baixas, Ribeira Sacra, Ribeiro e Valdeorras) que vos sorprenderán polos seus caldos e pola singularidade dos seus viñedos plantados en parra, ou en espaladeira, ou en socialcos pendurados das abas das montañas, viticultura heroica desafío da vertixe... Viños que van madurando en tradicionais ou modernas adegas ou mesmo en covas baixo terra. Rutas deseñadas para que poidades "PASEAR ENTRE VIÑEDOS".

Se hai unha experiencia que identifica a Galicia dende hai séculos esta é "O CAMIÑO DE SANTIAGO". Suxerímosvos seguir as pegadas de milleiros de peregrinos e compartir experiencias; coñecede xente de todo o mundo, porque Compostela é o destino, a meta, pero os camiños veñen de moitos lugares e son todos diferentes: o camiño do Norte, o Primitivo, o Francés, o do Sueste ou Vía da Prata, o Portugués, o que vai de Fisterra a Muxía, o Inglés...

*And Galicia is also about wine. It has five designations of origin ("Monterrei", "Rías Baixas", "Ribeira Sacra", "Ribeiro" and "Valdeorras") that offer breath-taking wines and unique vineyards with vines growing on trellises or on hillsides, literally "hanging" from mountain slopes, a heroic, vertigo-enticing feat by vine growers. These wines slowly mature in traditional or modern wineries and even in underground caves. Routes designed for "STROLLING THROUGH VINEYARDS".*

*One experience that has been associated with Galicia for centuries is "THE WAY TO SANTIAGO". Follow the footsteps of thousands of pilgrims, share experiences and meet people from all over the world because Santiago de Compostela is the destination, the goal, but there are many different ways to get to Santiago: the North Way, the Primitive Way, the French Way, the South-Eastern Way or the Silver Way ("Via de la Plata"), the Portuguese Way, the route from Finisterre to Muxía, the English Way ...*



Tenéis todas estas opcións e unha única meta: Santiago de Compostela.

Las camelias llegaron de Oriente de la mano de los navegantes portugueses y Galicia fue uno de los primeros lugares de Europa en darle la bienvenida; encontró aquí tan buenas condiciones climatológicas que su proliferación en jardines palaciegos y fincas privadas se fue extendiendo por jardines públicos y fincas particulares, siendo posible encontrarla en casi todo el territorio gallego.

Con "LA RUTA DE LA CAMELIA" os proponemos conocer los espacios ajardinados más singulares de Galicia, llevándoos desde las Rías Baixas hasta las tierras de As Mariñas, cerca de A Coruña, y pasando por las tierras del río Ulla, cerca de Santiago.

Escoged vuestra experiencia para sentir Galicia de una manera diferente.

Os esperamos.

Tendes todas estas opcións e unha única meta: Santiago de Compostela.

As camelias chegaron de Oriente da man dos navegantes portugueses e Galicia foi un dos primeiros lugares de Europa en lles dar a benvinda; atopou aquí tan boas condicións climatolóxicas que a súa proliferación en xardíns pancegos e fincas privadas foise estendendo por xardíns públicos e fincas particulares, sendo posible atopala en case todo o territorio galego.

Con "A RUTA DA CAMELIA" propoñémosvos coñecer os espazos axardinados máis senlleiros de Galicia, levándovos dende as Rías Baixas ata as terras das Mariñas, preto da Coruña, e pasando pola terras do Ulla, preto de Santiago.

Escollede a vosa experiencia para sentir Galicia dunha maneira diferente.

Esperámosvos.

*You have all these options and only one goal: Santiago de Compostela.*

*Camellias were brought from the Orient by Portuguese sailors and one of their first destinations in Europe was Galicia, thanks largely to the region's ideal weather conditions. As a result, they proliferated from palace gardens and private estates to public gardens and private properties, and today they can be found in almost all Galicia.*

*"THE CAMELLIA ROUTE" gives you the chance to discover Galicia's most spectacular gardens, from the Rías Baixas to the lands of As Mariñas near A Coruña, passing through the lands of the river Ulla near Santiago.*

*Choose how you would like to experience Galicia in a different way.*

*We will be here waiting for you.*

INFORMACIÓN SOBRE DESCUENTOS Y GRATUIDADES  
DESCONTOS E GRATUIDADES  
INFORMATION ON DISCOUNTS AND FREE ADMISSIONS



**A CORUÑA:**  
**TORRE DE HÉRCULES.** Visita gratuita con el Galicia Rail Pass.

**FERROL:**  
**CASTILLO DE SAN FELIPE.** Visita gratuita con el Galicia Rail Pass.

**SANTIAGO DE COMPOSTELA:**  
**CASA DEL CABILDO.** Visita gratuita con el Galicia Rail Pass.

**MUSEO DO POBO GALEGO.** Visita gratuita con el Galicia Rail Pass.

**CIUDAD DE LA CULTURA.** Visita gratuita con el Galicia Rail Pass a las exposiciones "Del árbol a la silla " y "Flor Novoneyra".

**A CORUÑA:**  
**TORRE DE HÉRCULES.** Visita gratuita co Galicia Rail Pass.

**FERROL:**  
**CASTELO DE SAN FELIPE.** Visita gratuita co Galicia Rail Pass.

**SANTIAGO DE COMPOSTELA:**  
**CASA DO CABIDO.** Visita gratuita co Galicia Rail Pass.

**MUSEO DO POBO GALEGO.** Visita gratuita co Galicia Rail Pass.

**CIDADE DA CULTURA.** Visita gratuita co Galicia Rail Pass ás exposicións " Da árbore á cadeira" e "Flor Novoneyra".

**A CORUÑA:**  
**TOWER OF HÉRCULES.** Free visit with the Galicia Rail Pass.

**FERROL:**  
**CASTLE OF SAN FELIPE.** Free visit with the Galicia Rail Pass.

**SANTIAGO DE COMPOSTELA:**  
**CASA DEL CABILDO.** Free visit with the Galicia Rail Pass.

**MUSEUM OF THE GALICIAN PEOPLE.** Free visit with the Galicia Rail Pass.

**CITY OF CULTURE OF GALICIA.** Free visit with the Galicia Rail Pass for the exhibitions " Da árbore á cadeira " and "Flor Novoneyra".

**OURENSE:  
CENTRO DE INTERPRETACIÓN  
ARQUEOLÓGICO TERMAL AS  
BURGAS**

Visita gratuita con el Rail Pass  
**PISCINA TERMAL DE AS  
BURGAS**

Entrada gratuita con el Rail  
Pass

**TERMAS DE A CHAVASQUEIRA  
Y TERMAS DE OUTARIZ.**

50% de descuento con el  
Galicia Rail Pass.

**PONTEVEDRA:**

**MUSEO PROVINCIAL.** Visita  
gratuita con el Galicia Rail  
Pass.

**VIGO:**

**FUNDACIÓN LISTE, MUSEO  
ETNOGRÁFICO.**

Visita gratuita con el Galicia  
Rail Pass.

**LUGO:**

**CASA DE LOS MOSAICOS.**

Visita gratuita con el Galicia  
Rail Pass.

**CENTRO DE INTERPRETACIÓN  
DE LA MURALLA.** Visita  
gratuita con el Galicia Rail  
Pass.

**CENTRO ARQUEOLÓGICO DE  
SAN ROQUE.** Visita gratuita  
con el Galicia Rail Pass.

**SALA DE EXPOSICIONES**

**PORTA MIÑÁ.** Visita gratuita  
con el Galicia Rail Pass

**OURENSE:  
CENTRO DE INTERPRETACIÓN  
ARQUEOLÓGICO TERMAL AS  
BURGAS**

Visita gratuita co Rail Pass  
**PISCINA TERMAL DAS BURGAS**  
Entrada gratuita co Rail Pass  
**TERMAS DA CHAVASQUEIRA e  
TERMAS DE OUTARIZ.**

50% de desconto co Galicia  
Rail Pass.

**PONTEVEDRA:**

**MUSEO PROVINCIAL.** Visita  
gratuita co Galicia Rail Pass.

**VIGO:**

**FUNDACIÓN LISTE, MUSEO  
ETNOGRÁFICO.**

Visita gratuita co Galicia Rail  
Pass.

**LUGO:**

**CASA DOS MOSAICOS.** Visita  
gratuita co Galicia Rail Pass.

**CENTRO DE INTERPRETACIÓN  
DA MURALLA.** Visita gratuita  
co Galicia Rail Pass.

**CENTRO ARQUEOLÓGICO DE  
SAN ROQUE.** Visita gratuita co  
Galicia Rail Pass.

**SALA DE EXPOSICIÓN PORTA  
MIÑÁ.** Visita gratuita co Galicia  
Rail Pass.

**OURENSE:**

**AS BURGAS INTERPRETATION  
CENTRE**

Free visit with the Rail Pass  
**AS BURGAS THERMAL STATION  
AND OUTARIZ SPA  
STATION.**

50% discount with Galicia Rail  
Pass.

**PONTEVEDRA:**

**PROVINCIAL MUSEUM.** Free  
visit with the Galicia Rail Pass.

**VIGO:**

**FUNDACIÓN LISTE,  
ETHNOGRAPHIC MUSEUM.** Free  
visit with the Galicia Rail Pass.

**LUGO:**

**HOUSE OF MOSAICS.** Free visit  
with the Galicia Rail Pass.

**CITY WALLS INTERPRETATIVE  
CENTRE.** Free visit with the  
Galicia Rail Pass.

**SAN ROQUE ARCHAEOLOGICAL  
CENTER.** Free visit with the  
Galicia Rail Pass

**SALA DE EXPOSICIÓN PORTA  
MIÑÁ.** Free visit with the  
Galicia Rail Pass.





# CARACTERÍSTICAS DE LA NORMATIVA COMERCIAL

## CARACTERÍSTICAS DA NORMATIVA COMERCIAL

### CHARACTERISTICS OF TRADE POLICY



El Galicia Rail Pass permite viajar por Galicia utilizando los servicios de Larga Distancia, Avant, Media Distancia Convencional y Feve (excepto trenes turísticos) dentro del ámbito de La Comunidad Autónoma de Galicia. Se trata de un bono unipersonal, nominativo e intransferible para viajes ilimitados, en clase turista, durante 3 días, con un período de validez de 7 días desde la fecha de la compra del Bono. Podrá ser utilizado durante fines de semana (viernes-domingo), puentes y festivos. En temporada de verano, en el período comprendido entre el 1 de junio hasta el 30 de septiembre (ambos inclusive), será válido para todos los días de la semana. El período de utilización será de 3 días consecutivos a contar desde el momento de la primera formalización.

La formalización es obligatoria para cada viaje, con un máximo de una plaza por tren y día. Podrá realizarse en puntos de venta (taquillas) en las estaciones. La formalización para trenes de Feve solamente podrá realizarse en las taquillas de las estaciones del propio servicio. Si no fuera posible la obtención de la formalización por esta vía, deberá ser solicitada a bordo del tren al personal encargado de la intervención/ supervisión en ruta.

O Galicia Rail Pass permite viaxar por Galicia utilizando os servizos de Longa Distancia, Avant, Media Distancia Convencional e Feve (agás trens turísticos) dentro do ámbito da Comunidade Autónoma de Galicia. Trátase dun bono unipersonal, nominativo e intransferible para viaxes ilimitadas, en clase turista, durante 3 días, cun período de validez de 7 días desde a data da compra do Bono. Poderá ser utilizado durante fins de semana (venres-domingo), pontes e festivos. En tempada de verán, no período comprendido entre o 1 de xuño ata o 30 de setembro (ambos inclusive), será válido para todos os días da semana. O período de utilización será de 3 días consecutivos a contar desde o momento da primeira formalización. A formalización é obrigatoria para cada viaxe, cun máximo dunha praza por tren e día. Poderá realizarse en puntos de venda (despachos de billetes). A formalización para trens de Feve soamente poderá realizarse nos despachos de billetes das estacións do propio servizo. Si non fora posible a obtención da formalización por esta vía, deberá ser solicitada a bordo do tren ao persoal encargado da intervención/ supervisión en ruta.

The Galicia Rail Pass allows traveling through Galicia using services of Long Distance, Avant, Conventional Midway Distance and Feve (except tourist trains) within the scope of the Autonomous Community of Galicia. This voucher is individual, nominative and non-transferable for unlimited traveling on economy class for 3 days, with a validity period of 7 days from the date of its purchase. It may be used during weekends (Friday-Sunday), holiday weekends and other holidays. In summer, during the period from June 1 to September 30 (both dates included) it will be valid for all days of the week. The period of use is 3 consecutive days from the moment of the first formalization. The formalization is required for every trip, with a maximum of one seat per train per day. It can be made at points of sale (box office) at train stations. The formalization for Feve trains can only be made in the points of sale (box office) of its own service stations. If it were not possible to formalize this way you must request it to be done on board by personnel in charge of the intervention/ monitoring on route.



### REQUISITOS PARA LA ADQUISICIÓN DEL BONO GALICIA RAIL PASS

Presentar un billete de Larga Distancia ya utilizado, por un importe igual o mayor a 20 €, cuyo destino sea Galicia. La fecha del viaje deberá estar comprendida dentro de los 30 días anteriores a la solicitud del Bono. Sólo se admite la compra de un Galicia Rail Pass por cada billete de larga distancia.

Presentar la "Compostela" emitida por la Oficina del Peregrino de Santiago de Compostela, así como DNI o pasaporte del beneficiario que deberá coincidir con el nombre inscrito en el citado documento. La "Compostela" deberá estar fechada dentro de los 30 días anteriores a la solicitud del Bono.

Disponer de un billete de alguno de los once Trenes Turísticos de Galicia, siempre que la fecha del viaje haya sido dentro de los 30 días anteriores a la solicitud del Bono.

### PRECIO

Adulto: 15 €  
Niños menores de 14 años: 3€

### COMPRA

Estos bonos podrán ser adquiridos en los puntos de venta (taquillas) de las estaciones (excepto en las de FEVE). El descuento no será acumulable a otros, excepto el derivado de ser titular de Familia Numerosa.

### REQUISITOS PARA A ADQUISICIÓN DO BONO GALICIA RAIL PASS

Presentar un billete de Longa Distancia xa utilizado, por un importe igual ou maior a 20 €, cuxo destino sexa Galicia. A data da viaxe deberá estar comprendida dentro dos 30 días anteriores á solicitude do Bono. Só se admite a compra dun Galicia Rail Pass por cada billete de longa distancia.

Presentar a "Compostela" emitida pola Oficina do Peregrino de Santiago de Compostela, así como o DNI ou pasaporte do beneficiario que deberá coincidir co nome inscrito no devandito documento. A "Compostela" deberá estar datada dentro dos 30 días anteriores á solicitude do Bono.

Dispor dun billete dalgún dos once Trens Turísticos de Galicia, sempre que a data da viaxe esté dentro dos 30 días anteriores á solicitude do Bono.

### PREZO

Adulto: 15 €  
Nenos menores de 14 anos: 3€

### COMPRA

Estes bonos poderán ser adquiridos nos puntos de venda das estacións (agás nas de FEVE). O desconto non será acumulable a outros, agás o derivado de ser titular de Familia Numerosa.

### REQUIREMENTS FOR THE PURCHASE OF GALICIA RAIL PASS VOUCHER

Hand in a Long Distance ticket already used, for an amount equal to or greater than 20 €, whose destination is Galicia. The travel date must within 30 days prior to

the request of the voucher. Only the purchase of one Galicia Rail Pass for each long-distance ticket is accepted.

Present the "Compostela" issued by the Pilgrim Office of Santiago de Compostela as well as ID card or passport of the beneficiary that must match the name on that document. The "Compostela" must be dated within 30 days prior to the request of the voucher.

Having a ticket for any of the eleven Tourist Trains of Galicia, where the travel date has been within the 30 days preceding the request of the voucher.

### PRICE

Adult: 15€  
Children under 16 years: 3€

### PURCHASE

These vouchers may be purchased at points of sale (box office) at train stations (except in those of FEVE). The discount cannot be combined with others, except those that come from being a Special Large Family certificate holder.

## CAMBIOS Y ANULACIONES

El bono GALICIA RAIL PASS no admite cambio. Solo podrá anularse siempre que no se haya realizado ninguna operación sobre el mismo. No lleva ningún coste de anulación. En taquillas (excepto en las de Feve) se podrá realizar una anulación del bono.

## CAMBIOS Y ANULACIONES DE LAS FORMALIZACIONES

El cambio o anulación de una formalización, realizada dentro de los límites horarios establecidos para cada canal de venta, no llevará ningún coste asociado para el cliente. Para el resto de condiciones, es de aplicación lo recogido en la Tarifa Especial nº 1 "Cambios y Anulaciones".

## PÉRDIDA, ROBO O EXTRAVÍO DE LA TARJETA

El cliente deberá dirigirse a taquillas (a excepción de las de Feve), donde acreditando su identidad se procederá a la anulación del bono anterior y a la reemisión de un nuevo utilizable durante el periodo del que dispusiese el anterior.

## CONTROL DE ACCESO Y EN RUTA

EL cliente, en el control de acceso o en ruta, deberá presentar el billete (formalización del viaje) junto al bono, y conservar ambos hasta la finalización del viaje. También se le podrá requerir, por el personal encargado, el documento que acredite la identidad del titular del bono. En el caso de no presentar el documento señalado en el control de

## CAMBIOS E ANULACIÓNS

O bono GALICIA RAIL PASS non admite cambio. So poderá anularse sempre que non se realizara ningunha operación sobre o mesmo. Non leva ningún coste de anulación. Nos despachos de billetes (agás nos de Feve) poderáse realizar unha anulación do bono.

## CAMBIOS E ANULACIÓNS DAS FORMALIZACIÓNS

O cambio ou anulación dunha formalización, realizada dentro dos límites horarios establecidos para cada canle de venda, non levará ningún coste asociado para o cliente. Para o resto de condicións, é de aplicación o recollido na Tarifa Especial nº 1 "Cambios e Anulacións" e na Tarifa Especial nº 1 "Máquinas Autoventa Multiproduto: Cambio e Anulación de billetes".

## PERDA, ROUBO OU EXTRAVÍO

O cliente deberá dirixirse aos despachos de venda (a excepción dos de Feve), onde acreditando a súa identidade se procederá á anulación do bono anterior e á reemisión dun novo utilizable durante o periodo do que dispuxese o anterior.

## CONTROL DE ACCESO E EN RUTA

O cliente, no control de acceso ou en ruta, deberá presentar o billete (formalización da viaxe) xunto ao bono, e conservar ambos ata a finalización da viaxe. Tamén se lle poderá requerir, polo persoal encargado, o documento que

## CHANGES AND CANCELLATIONS

The voucher GALICIA RAIL PASS does not admit changes. It can only be annulled if you have not made any operation with it. This carries no cancellation fee. At points of sale (box office) (except in those of Feve), you can cancel the voucher.

## CHANGES AND CANCELLATIONS OF FORMALIZATIONS

Changing or cancelling a formalization, made within the time schedule limits set for each sales channel, shall not have any charge associated to the client. For other conditions, it will be applied what figures on Special Rate nº 1 "Changes and Cancellations".

## LOSS OR THEFT OF VOUCHER

The customer must contact box office (except for Feve) where, proving his identity they will proceed to cancel the previous voucher and reissue a new one usable during the same period of the previous one lost or stolen.

## ACCESS CONTROL AND ON ROUTE

The client, on access control or on route, shall submit the ticket (formalization of the trip) along with the voucher, and keep both until the end of the trip. You may also be required, by staff, to show the document certifying the identity of the holder of the voucher. In the case of not presenting the document noted in access control, you will be offered if you have



acceso, se le ofrecerá si se cuenta con medios para ello, la posibilidad de regularizar el viaje en el propio control de acceso o en el tren. En cualquier caso el cliente podrá realizar la regularización del viaje en la taquilla. Si el cliente no presenta, en ruta, alguno de los documentos anteriores, se le considerará, viajero desprovisto de título de transporte válido para viajar y estará sujeto a lo indicado en la Tarifa Especial nº 1 "Viajeros sin título de transporte válido - Prolongación de recorrido - Mejora de clase".

#### PROLONGACIÓN DE RECORRIDO

Podrá realizarse la prolongación de recorrido, en las condiciones señaladas en la Tarifa Especial nº1 "Viajeros sin título de transporte válido-Prolongación de recorrido - Mejora de clase". El nuevo billete, solamente podrá establecerse para un destino que se encuentre dentro del ámbito de aplicación de la presente norma.

#### POSTVENTA

En el caso de que el cliente tuviera derecho a algún tipo de reembolso o indemnización, la base del cálculo para la aplicación del reintegro o del porcentaje de descuento será 1 viaje= importe del bono Galicia Rail Pass / 6

#### OBSERVACIONES

Lo no recogido en la presente norma se rige por lo señalado en las Tarifas Especiales correspondientes y/o Condiciones Generales de los Contratos de Transporte relativas al servicio utilizado en cada caso.

acredite a identidade do titular do bono. No caso de non presentar o documento sinalado no control de acceso, se lle ofrecerá -se se conta con medios para eso-, a posibilidade de regularizar a viaxe no propio control de acceso ou no tren. En calquera caso o cliente poderá realizar a regularización da viaxe no despacho de billetes. Se o cliente non presenta, en ruta, algún dos documentos anteriores, consideráraselle viaxeiro desprovisto de título de transporte válido para viaxar e estará suxeito ao indicado na Tarifa Especial nº 1 "Viaxeiros sen título de transporte válido - Prolongación de percorrido - Mellora de clase".

#### PROLONGACIÓN DE PERCORRIDO

Poderá realizarse a prolongación de percorrido, nas condicións sinaladas na Tarifa Especial nº1 "Viaxeiros sen título de transporte válido-Prolongación de percorrido - Mellora de clase". O novo billete, soamente poderá establecerse para un destino que se atope dentro do ámbito de aplicación da presente norma.

#### POSTVENTA

No caso de que o cliente tivera dereito a algún tipo de reembolso ou indemnización, a base do cálculo para a aplicación do reintegro ou da porcentaxe de desconto será 1 viaxe= importe do bono Galicia Rail Pass / 6

#### OBSERVACIÓNS

O non recollido na presente norma ríxese polo sinalado nas Tarifas Especiais correspondentes e/ou Condicións Xerais dos Contratos de Transporte relativas ao servizo utilizado en cada caso.

the means, the possibility of regularizing the trip in the own access control or train. In case of not presenting the document noted in access control, you will be offered, if means are available, the possibility of regularizing the trip in the access control or on the train. In any case the client may make the regularization of the trip at the box office. If the client does not present, on route, any of the above mentioned documents he will be considered a client with no valid ticket for traveling and will be submitted to the indicated in Special Rate nº 1 "Travelers without a valid ticket-Extension of route-Improved class".

#### EXTENSION OF ROUTE


You can make the extension of the route, in conditions outlined in Special Rate nº1 "Travelers without a valid ticket-Extension of route-Improved class". The new ticket can only be made for a destination that is within the scope of the present policy.

#### AFTERSALES

In case the customer is entitled to some type of refund or indemnity, the basis to calculate the application of the refund or percentage discount will be 1 trip = amount of the Galicia Rail Pass voucher / 6.

#### NOTE

That which is not included in this policy is ruled by what corresponds and is stated in "Special Rates" and/or General Conditions of Transport Contracts relative to the service used in each case.



MÁS INFORMACIÓN  
MÁS INFORMACIÓN  
FOR FURTHER INFORMATION



**TURISMO DE GALICIA:**

Carretera de Santiago-Noia,  
km3 A Barcia 15897 ,  
Santiago de Compostela  
[www.turismo.gal](http://www.turismo.gal)

**TURISMO DE GALICIA:**

Estrada Santiago-Noia,  
km3 A Barcia 15897,  
Santiago de Compostela  
[www.turismo.gal](http://www.turismo.gal)

**TURISMO DE GALICIA:**

Carretera de Santiago-Noia,  
km3 A Barcia 15897,  
Santiago de Compostela  
[www.turismo.gal](http://www.turismo.gal)

**RENFE:**

Información al cliente:  
Tel.: +34 661 209 982  
[www.renfe.com](http://www.renfe.com)

**RENFE:**

Información ao cliente:  
Tel.: +34 661 209 982  
[www.renfe.com](http://www.renfe.com)

**RENFE:**

*Customer information:*  
*Tel.: +34 661 209 982*  
*[www.renfe.com](http://www.renfe.com)*

**EDICIÓN:**

TURISMO DE GALICIA  
[www.turismo.gal](http://www.turismo.gal)

**EDICIÓN:**

TURISMO DE GALICIA  
[www.turismo.gal](http://www.turismo.gal)

**PUBLISHED BY:**

TURISMO DE GALICIA  
[www.turismo.gal](http://www.turismo.gal)

D.L.: C 484-2017

D.L.: C 484-2017

D.L.: C 484-2017

# galicia

