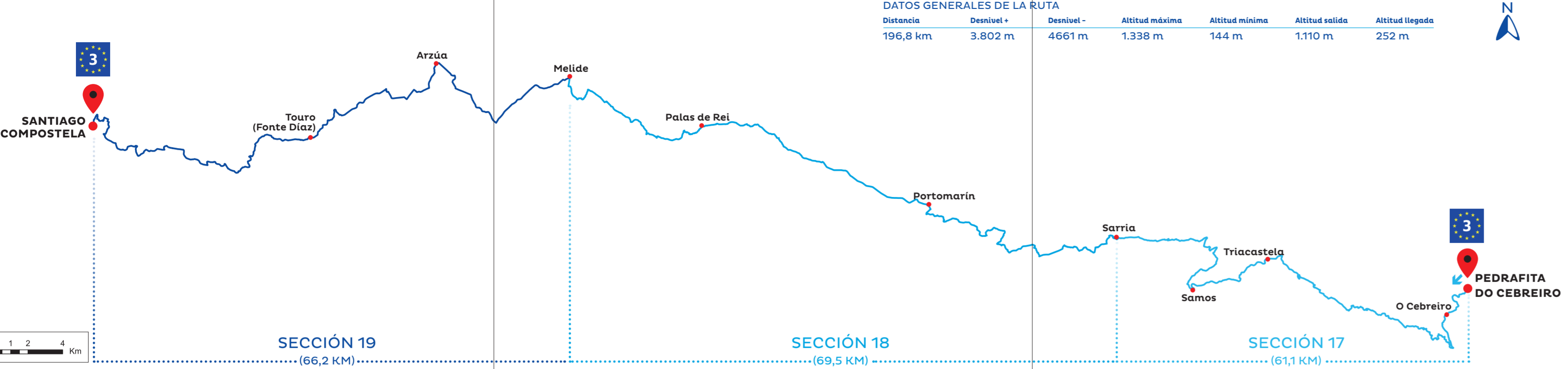


ES

PEDRAFITA DO CEBREIRO - SANTIAGO DE COMPOSTELA



SEÑALIZACIÓN EUROVELO



RECOMENDACIONES

- Se recomienda el uso del casco.
- No olvides revisar el estado de la bicicleta.
- Infórmate sobre los aspectos técnicos de la ruta y sobre la meteorología del día.
- Siempre debes llevar agua, ropa de abrigo, kit de reparaciones y el teléfono móvil con batería.
- Debes obedecer la señalización de la ruta, dar prioridad a los peatones y cumplir con las normas generales de circulación.
- Puedes descargar los tracks de Eurovelo Galicia en la página web [www.turismo.gal](http://www.turismo.gal)
- Puedes contribuir al mantenimiento de la ruta informando sobre posibles incidencias en el estado y señalización de la ruta en el email [btt@xunta.gal](mailto:btt@xunta.gal)

EMERGENCIAS:  
112

SECCIÓN 17 (Pedrafita do Cebreiro – Sarria)

La EuroVelo 3 “gallega” comienza en el pueblo de Pedrafita do Cebreiro para luego ascender hasta la aldea de O Cebreiro, situada a 1.300 m de altitud entre las sierras de O Courel y de Os Ancares. O Cebreiro tiene origen prerromano y es famosa por sus típicas pallozas de techo de paja de centeno. Esta primera etapa permite visitar otros lugares emblemáticos de la ruta como el pueblo de Triacastela, el sorprendente monasterio de Samos y la villa de Sarria. El recorrido también ofrece hermosos paisajes de media montaña y numerosos ejemplos de arquitectura popular gallega.



SECCIÓN 18 (Sarria – Melide)

La segunda etapa atraviesa grandes áreas de prados y robledales en dirección a las riberas del río Miño, para luego cruzar el puente que conduce a la villa de Portomarín, rescatada de las aguas tras la construcción de un pantano y reubicada en este nuevo lugar. Palas de Rei es un buen referente para abastecerse antes de seguir hasta la villa de Melide, en donde finaliza esta sección. En Melide se encuentra el que posiblemente sea el cruceiro más antiguo de Galicia. También hay que probar el pulpo á feira en alguna de sus afamadas pulperías.



SECCIÓN 19 (Melide – Santiago de Compostela)

La última etapa visita la población de Arzúa, una de las capitales del queso en Galicia. A través de la conocida como «Ruta del Holandés», por la carretera comarcal AC-240, se visitan los municipios de Touro y Boqueixón hasta alcanzar la Ciudad de la Cultura, que nos da la bienvenida a Santiago de Compostela. La capital de Galicia es una ciudad llena de atractivos de todo tipo, con un centro histórico tan bien conservado que le ha valido la declaración de Patrimonio de la Humanidad.



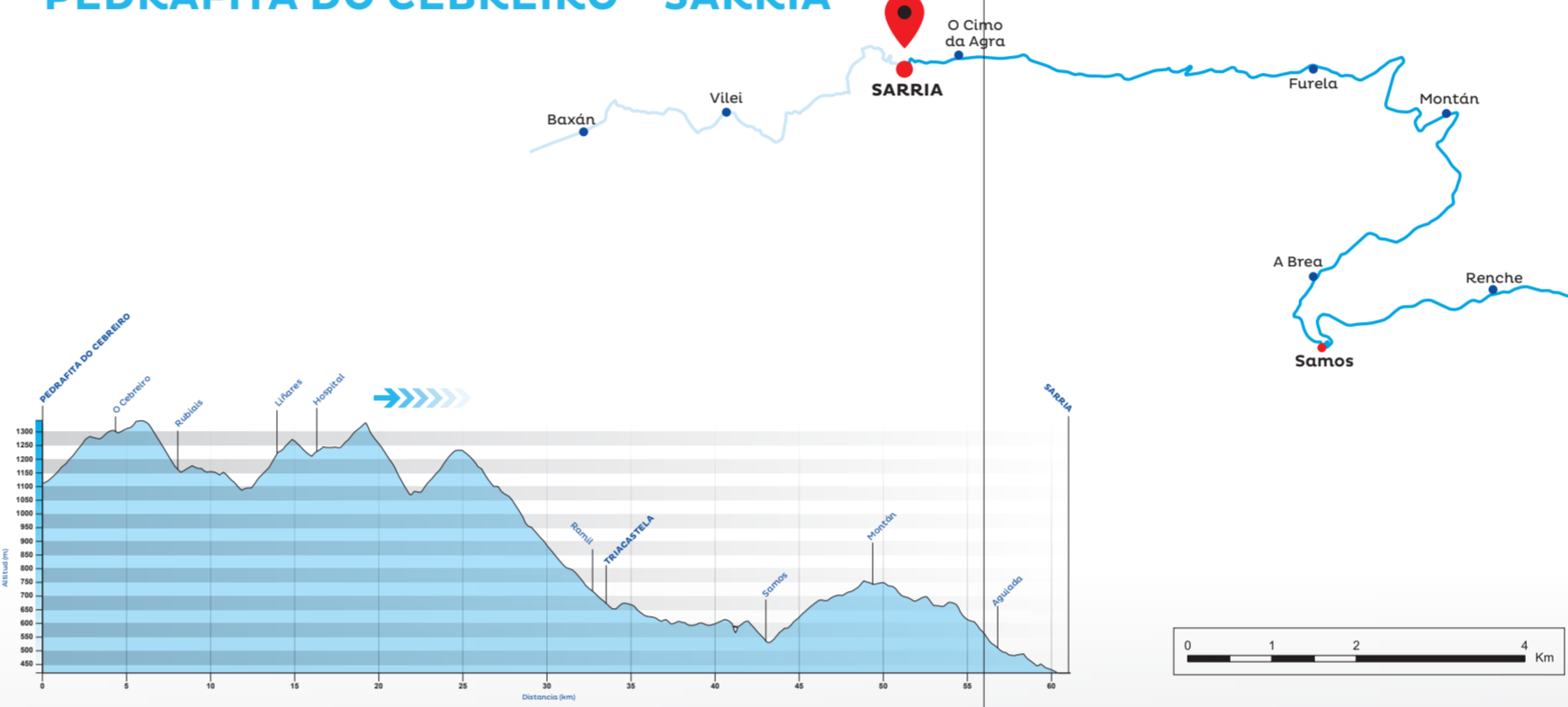
DATOS GENERALES DE LA RUTA

| Distancia | Desnivel + | Desnivel - | Altitud máxima | Altitud mínima | Altitud salida | Altitud llegada |
|-----------|------------|------------|----------------|----------------|----------------|-----------------|
| 61,1 km   | 1.187 m    | 1.876 m    | 1.338 m        | 419 m          | 1.110 m        | 420 m           |

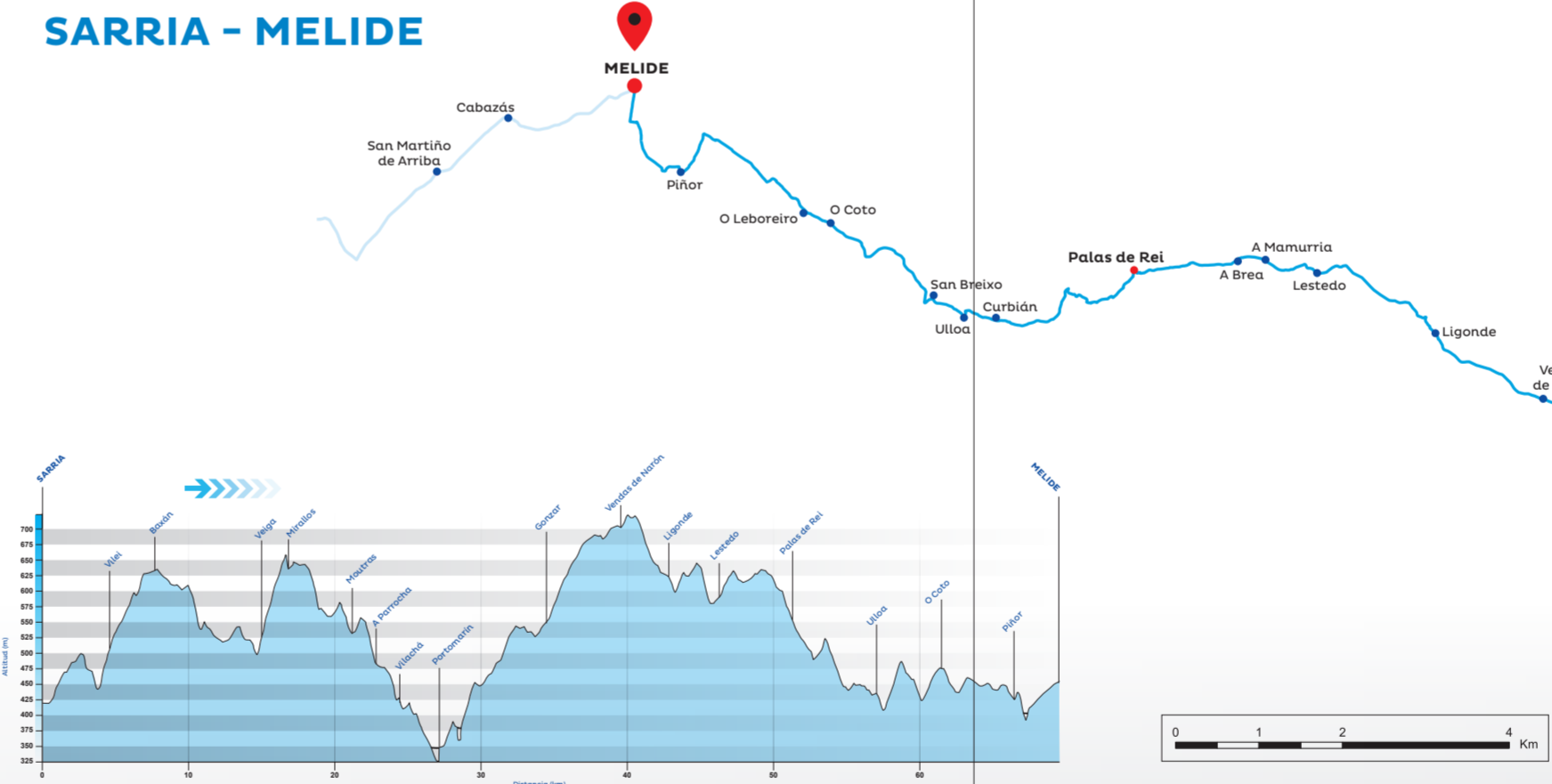


|                       |   |   |   |   |   |   |   |   |   |
|-----------------------|---|---|---|---|---|---|---|---|---|
| Pedrafita do Cebreiro | ✓ | ✓ | ✓ | ✓ | ✓ | ✗ | ✗ | ✓ | ✓ |
| O Cebreiro            | ✓ | ✓ | ✗ | ✗ | ✓ | ✗ | ✗ | ✗ | ✗ |
| Triacastela           | ✓ | ✓ | ✗ | ✓ | ✓ | ✗ | ✗ | ✓ | ✓ |
| Samos                 | ✓ | ✓ | ✓ | ✓ | ✓ | ✗ | ✗ | ✓ | ✓ |
| Sarria                | ✓ | ✓ | ✓ | ✓ | ✓ | ✗ | ✓ | ✓ | ✓ |

SECCIÓN 17  
PEDRAFITA DO CEBREIRO – SARRIA



SECCIÓN 18  
SARRIA – MELIDE



SECCIÓN 19  
MELIDE – SANTIAGO DE COMPOSTELA

